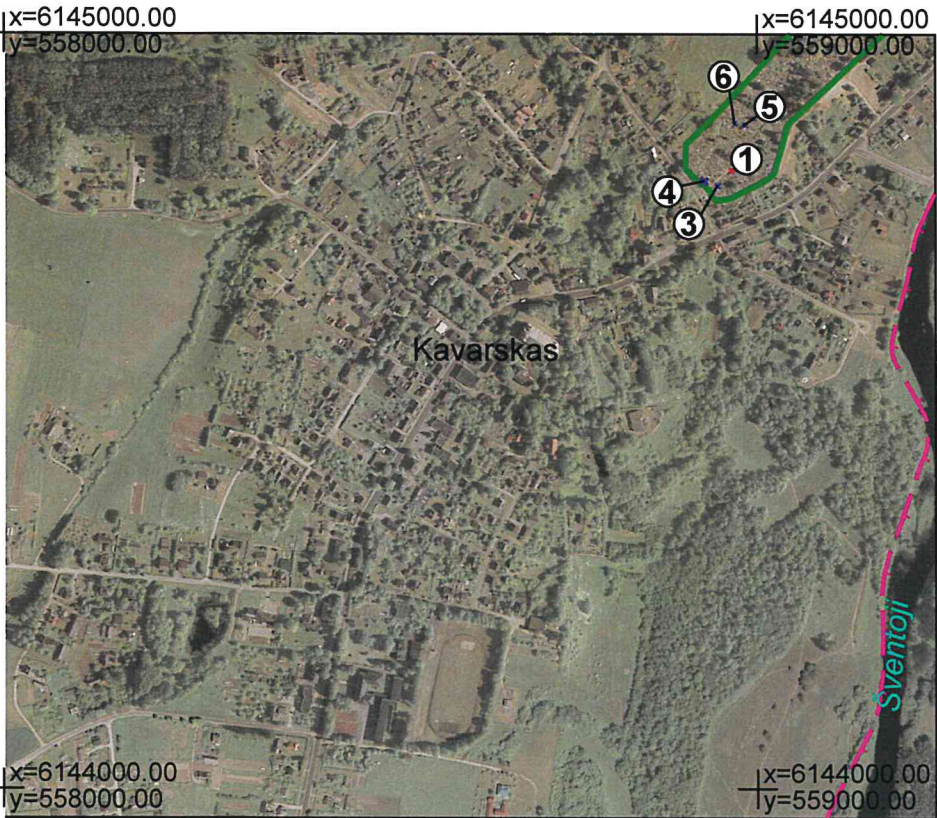


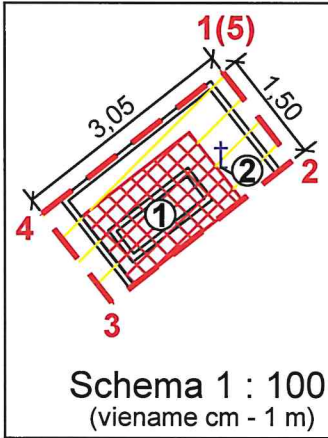
LIETUVOS PARTIZANO KAROLIO KADŽIONIO-VERMACHTO KAPAS (U.K. 49343)

APIBRĖŽTŲ TERITORIJOS BEI APSAUGOS ZONOS RIBŲ PLANAS

Kavarsko m., Kavarsko sen., Anykščių r. sav.



M 1 : 10 000 (vienne cm - 100 m)



M 1 : 1 000 (vienne cm - 10 m)

Sutartiniai ženklai:

- Nekilnojamosios kultūros vertybės apibrėžtos teritorijos ribos
- Geodeziškai matuotų sklypų ribos
- Nekilnojamojo kultūros paveldo objektas
- Greta esančių nekilnojamojo kultūros paveldo objektų ribos
- Kryžius
- Anykščių regioninis parkas

1(15) Teritorijos ribų koordinuotų taškų numeriai

① Eilės numeris

x=6194000.00 y=419000.00 Koordinatų tinklelio sankirta

8482/4:922 Žemės sklypo kadastro numeris

Pastabos:

- Nekilnojamoji kultūros vertybė nėra paskelbta valstybės ir (ar) savivaldybės saugoma, todėl apsaugos zona neapibrėžiama.
- Nekilnojamosios kultūros vertybės teritorijos ribų koordinatės nustatytos 1994 m. Lietuvos koordinatų sistemoje ir yra pateiktos Nekilnojamojo kultūros paveldo vertinimo tarybos akte.

Nekilnojamoji kultūros vertybė:

1. Lietuvos partizano Karolio Kadžionio-Vermachto kapas (u.k. 49343)

Teritorijoje esantys kiti objektai:

2. Antkapinis kryžius

Greta esantys nekilnojamojo kultūros paveldo objektai:






3. Lietuvos partizanų kapas (u.k. 16974, L1636, IV 1218)

4. Koplyčia (u.k. 1316, AtV 294)

5. Lietuvos partizano Valentino Isiūno kapas (u.k. 49342)

6. Knygnešio Antano Griganavičiaus ir pulkininko Vaclovo Griganavičiaus kapas (u.k. 17250, L1148, IV 1319)

Teritorijos plotas - 5 m²

	KULTŪROS PAVELDO DEPARTAMENTAS PRIE KULTŪROS MINISTERIJOS		Lietuvos partizano Karolio Kadžionio-Vermachto kapo (u.k. 49343) apibrėžtų teritorijos bei apsaugos zonos ribų plano projektas	
	Teritorijos bei apsaugos zonos ribas ir vertingąsias savybes pažymėjo			
Vietų skyriaus vyresn. kultūros paveldo specialistas		Valdas Striužas		
Parengė Informacinių technologijų ir kartografijos skyriaus				
vyresn. kartografe		Vaida Valaitė		
Patikrino vyresn. kartografas (kv. paž. Nr. 2M-M-2965)		Kazimieras Špakauskas		
Patikrino Vietų skyriaus vedėjas		Algirdas Skrupskelis		
Patikrino ir priėmė Kultūros paveldo tyrimų valdybos viršininkė		Giedrė Radvilavičienė	