URBANLINE	**Statinio projektuotojas: UAB „URBAN LINE“** **Įmonės kodas: 300149157** **Adresas: Liepkalnio g. 85, LT-02120 Vilnius** **Tel. / el. p.: 8 699 19380 / info@urbanline.lt**

STATYTOJAS:	**Anykščių rajono savivaldybė**
STATYTOJO ADRESAS:	**J. Biliūno g. 23, LT-29111 Anykščiai**
UŽSAKOVAS:	**Anykščių rajono savivaldybės administracija**
UŽSAKOVO ADRESAS:	**J. Biliūno g. 23, LT-29111 Anykščiai**

SUTARTIES PAVADINIMAS:	**Pirkimo sutartis Nr. CPO175960. Anykščių rajono, Anykščių m. Smėlio gatvės rekonstrukcijos techninis projektas**
STATINIO PROJEKTO PAVADINIMAS:	**Smėlio g. rekonstravimo ir lietaus vandens tinklų statybos Anykščių m., Anykščių r. sav. projektas**
STATINIO PROJEKTO NUMERIS:	**UL-21-0158**
STATINIO PROJEKTO ETAPAS:	**Statinio rekonstravimo ir naujo statinio statybos techninis projektas**
STATINIO PAVADINIMAS:	**01 Susisiekimo komunikacijos: gatvės Smėlio g. (Unikalus Nr. 3497-2023-9014))** **02 Inžineriniai tinklai: nuotekų šalinimo tinklai (lietaus vandens tinklai)** **03 Inžineriniai tinklai: elektros tinklai (gatvės apšvietimas)**
STATINIO KATEGORIJA:	**01 - 02 Neypatingieji statiniai** **03 Nesudėtingieji statiniai, I grupė**
STATINIO PROJEKTO DALIS:	**Projektiniai pasiūlymai**
BYLOS ŽYMUO:	**PP**
BYLOS LAIDOS ŽYMUO:	**0**
BYLOS IŠLEIDIMO DATA:	**2022-05**

Statytojas	Tvirtinu

Projektuotojas ir pareigos	Parašas	Kvalifikaciją patvirtinančio dok. Nr.	Vardas Pavardė
UAB „URBAN LINE” DIREKTORIUS			**Vitalijus Aleksandrovas**
STATINIO PROJEKTO VADOVAS		25326	**Vitalijus Aleksandrovas**

STATINIO PROJEKTO DALIES BYLŲ SUDĖTIES ŽINIARAŠTIS

Eil. Nr.	Bylos žymuo	Laida	Bylos pavadinimas	Pastabos
1.	PP	0	Projektiniai pasiūlymai	

STATINIO PROJEKTO DALIES DOKUMENTŲ ŽINIARAŠTIS

TEKSTINIAI DOKUMENTAI

Dokumento žymuo	Lapų sk.	Laida	Dokumento pavadinimas	Pastabos	Lapo Nr.
-	1	0	Antraštinis lapas		1
UL-21-0158-XX-TP-PSŽ-01	1	0	Statinio projekto sudėties žiniaraštis		2
UL-21-0158-XX-TP-PP.PDŽ-01	1	0	Statinio projekto dalies bylų ir dokumentų sudėties žiniaraštis		3
UL-21-0158-XX-TP-PP.BSR-01	1	0	Bendrieji statinių rodikliai		4
UL-21-0158-XX-TP-PP.BAR-01	5	0	Bendrasis aiškinamasis raštas		5-9

PRIDEDAMIEJI DOKUMENTAI I

Dokumento žymuo	Lapų sk.	Laida	Dokumento pavadinimas	Pastabos	Lapo Nr.
-	1	-	Priedų antraštinis lapas		10
-	1	-	Projektinių pasiūlymų užduotis		11
-	1	-	Ištrauka iš teritorijų planavimo dokumento (Pagrindinis brėžinys)		12
-	4	-	Statinio ir žemės sklypų nuosavybės dokumentai		13-16
-	6	-	Įmonės registravimo pažymėjimas		17-22
-	4	-	Specialistų, rengusių TP, kvalifikacijos atestatų kopijos		23-26

GRAFINIAI DOKUMENTAI

Dokumento žymuo	Lapų sk.	Laida	Dokumento pavadinimas	Pastabos	Lapo Nr.
UL-21-0158-XX-TP-PP.B-01	1	0	Dangų ir eismo organizavimo planas, M 1:500		27
UL-21-0158-XX-TP-PP.B-02	1	0	Dangos konstrukcijos skersinis profilis, M 1:50		28

0	2022-05	Statybos leidimui ir konkursui			
Laida	*Išleidimo data*	*Laidos statusas. Keitimo priežastis (jei taikoma)*			
Kval. patv. dok. Nr.	URBANLINE Liepkalnio g. 85, LT-02120 Vilnius; Tel. Nr.: 8 699 19380; Įmonės kodas: 300149157			*Statinio projekto pavadinimas* **SMĖLIO G. REKONSTRAVIMO IR LIETAUS VANDENS TINKLŲ STATYBOS ANYKŠČIŲ M., ANYKŠČIŲ R. SAV. PROJEKTAS** *Statinio numeris ir pavadinimas* -	
25326	SPV	V. Aleksandrovas			
				Dokumento pavadinimas: **STATINIO PROJEKTO DALIES BYLŲ IR DOKUMENTŲ SUDĖTIES ŽINIARAŠTIS**	*Laida* 0
LT	*Statytojas ir (arba) Užsakovas* **ANYKŠČIŲ RAJONO SAVIVALDYBĖ / ANYKŠČIŲ RAJONO SAVIVALDYBĖS ADMINISTRACIJA**			*Dokumento žymuo* **UL-21-0158-XX-TP-PP.PDŽ-01**	*Lapas* 1 / *Lapų* 1

STATINIO PROJEKTO SUDĖTIES ŽINIARAŠTIS

Eilės Nr.	*Bylos žymuo*	*Laida*	*Pavadinimas*	*Pastabos*
1.	PP	0	Projektiniai pasiūlymai	

0	2022-05	Statybos leidimui ir konkursui			
Laida	*Išleidimo data*	*Laidos statusas. Keitimo priežastis (jei taikoma)*			
Kval. patv. dok. Nr.	URBANLINE Liepkalnio g. 85, LT-02120 Vilnius; Tel. Nr.: 8 699 19380; Įmonės kodas: 300149157			*Statinio projekto pavadinimas* **SMĖLIO G. REKONSTRAVIMO IR LIETAUS VANDENS TINKLŲ STATYBOS ANYKŠČIŲ M., ANYKŠČIŲ R. SAV. PROJEKTAS**	
				Statinio numeris ir pavadinimas **-**	
25326	SPV	V. Aleksandrovas			
				Dokumento pavadinimas: **STATINIO PROJEKTO SUDĖTIES ŽINIARAŠTIS**	*Laida* 0
LT	*Statytojas ir (arba) Užsakovas* **ANYKŠČIŲ RAJONO SAVIVALDYBĖ / ANYKŠČIŲ RAJONO SAVIVALDYBĖS ADMINISTRACIJA**			*Dokumento žymuo* **UL-21-0158-XX-TP-PSŽ-01**	*Lapas* 1 / *Lapų* 1

BENDRIEJI STATINIŲ RODIKLIAI

Pavadinimas	*Mato vienetas*	*Kiekis*	*Pastabos*
I. SKLYPAS:			
1.1. Sklypo plotas	ha	0,1562	Sklypas, kad. Nr. 3403/7001:11
1.2. Sklypo užstatymo intensyvumas	%	-	
1.3. Sklypo užstatymo tankis	%	-	
III SKYRIUS. SUSISIEKIMO KOMUNIKACIJOS:			
2. Gatvės:			
2.1. Smėlio g.			Registruotas statinys, unikalus Nr. 3497-2023-9014
2.1.1. Gatvės kategorija	-	Ds	
2.1.2. Gatvės ilgis*	km	0,160	
2.1.3. Važiuojamosios dalies plotis	m	3,5	
2.1.4. Eismo juostų skaičius	vnt.	1	
2.1.5. Eismo juostos plotis	m	3,5	
IV. INŽINERINIAI TINKLAI			
3. Nuotekų šalinimo tinklai (Lietaus vandens tinklai)			
3.1. Tinklo ilgis*	m	326,0	
3.2. Vamzdžių skersmuo	mm	200; 250; 315; 400	
4. Elektros tinklai:			
4.1. Apšvietimo tinklai:			
4.1.1. 0,4kV tinklo kabelių ilgis*	m	205	
4.1.2. Elektros tinklų laidininkų skaičius ir skerspjūvis	vnt.; mm^2	4x16	

Pastaba: *Žvaigždute pažymėti rodikliai apskaičiuojami vadovaujantis Nekilnojamojo turto kadastrinių matavimų ir kadastro duomenų surinkimo taisyklėmis, kurias tvirtina Lietuvos Respublikos žemės ūkio ministras. Baigus statybą ir atlikus kadastrinius matavimus šie rodikliai gali turėti neesminių nukrypimų.

Statinio projekto vadovas _____

(vardas, pavardė, parašas, kvalifikacijos atestato arba pažymos Nr., data)

PROJEKTINIŲ PASIŪLYMŲ AIŠKINAMASIS RAŠTAS

ĮVADAS

Projektiniai pasiūlymai (toliau – PP) parengtas remiantis Anykščių rajono savivaldybės administracijos (toliau – Statytojo) patvirtinta Statinio projektavimo užduotimi.

Projekto pavadinimas – Smėlio g. rekonstravimo ir lietaus vandens tinklų statybos Anykščių m., Anykščių r. sav. projektas.

Projekto stadija – Statinio techninis projektas (toliau – TP).

Statybos rūšis – Statinio rekonstravimo ir naujo statinio statybos techninis projektas.

Statinio kategorija – Neypatingieji statiniai, Nesudėtingieji statiniai, I grupė.

Projektavimo užduotyje yra nurodyta:

- įrengti gatvės važiuojamąją dalį iš asfalto dangos;
- įrengti šaligatvį;
- įrengti automobilių stovėjimo vietas iš kairės gatvės pusės lygiagrečiai važiuojamajai daliai;
- įrengti nuovažas į žemės sklypus;
- įrengti privažiavimą iš asfalto dangos prie darželio
- įrengti lietaus nuotekų tinklus
- įrengti apšvietimą.

TP parengtas ant ne senesnės nei trejų metų inžinerinės topografinės nuotraukos. Topografinę nuotrauką parengė UAB „URBAN LINE“ 2021 m.; koordinačių sistema – LKS 94, aukščių sistema – LAS 07.

Vadovaujantis Statybos įstatymo 6 str., 4 p. ir STR 1.04.04:2017 1 priedo reikalavimais, patvirtiname, kad projekto sprendiniai atitinka įstatymų, kitų teisės aktų, Projekto rengimo dokumentų, normatyvinių statybos techninių, normatyvinių statinio saugos ir paskirties dokumentų reikalavimus, nepažeidžia valstybės, neįgaliųjų integracijos, visuomenės ir trečiųjų asmenų interesų.

LR įstatymų, statybos normatyvinių dokumentų bei standartų, kuriais vadovaujantis parengtas projektas, sąrašas pateikiamas normatyvinių dokumentų žiniaraštyje UL-21-0158-XX-TP-BD.NDŽ-01.

ESAMA SITUACIJA

Gatvės apibūdinimas

Anykščiai – miestas šiaurės rytų Lietuvoje, Aukštaitijoje, Utenos apskrityje, 33 km į vakarus nuo Utenos. Rajono savivaldybės, seniūnijos, parapijos centras, regioninio parko direkcija, paštas, siaurojo geležinkelio stotis. Urbanistikos paminklas, kurortinė teritorija.

Anykščių rajono savivaldybė – administracinis-teritorinis vienetas šiaurės rytinėje Lietuvos dalyje. Centras – Anykščiai.

Šiame projekte nagrinėjama Smėlio g. (Unikalus numeris 3497-2023-9014), kuri yra Anykščių pietvakariuose.

Projekte nagrinėjama Smėlio g. (Unikalus numeris 3497-2023-9014). Nagrinėjamos gatvės pradžia – ties sankryža su Vilniaus g., pabaiga – ties sankryža su Kurklių g.. Nagrinėjamos gatvės ilgis – 0,163 km.

Gatvės techninė būklė yra prasta: važiuojamosios dalies danga nelygi, yra duobių.

Nagrinėjamu Smėlio gatves aplinka – urbanizuota. Dešinė ir kairė gatvės pusės užstatytos mažaaukščiais gyvenamaisiais pastatais.

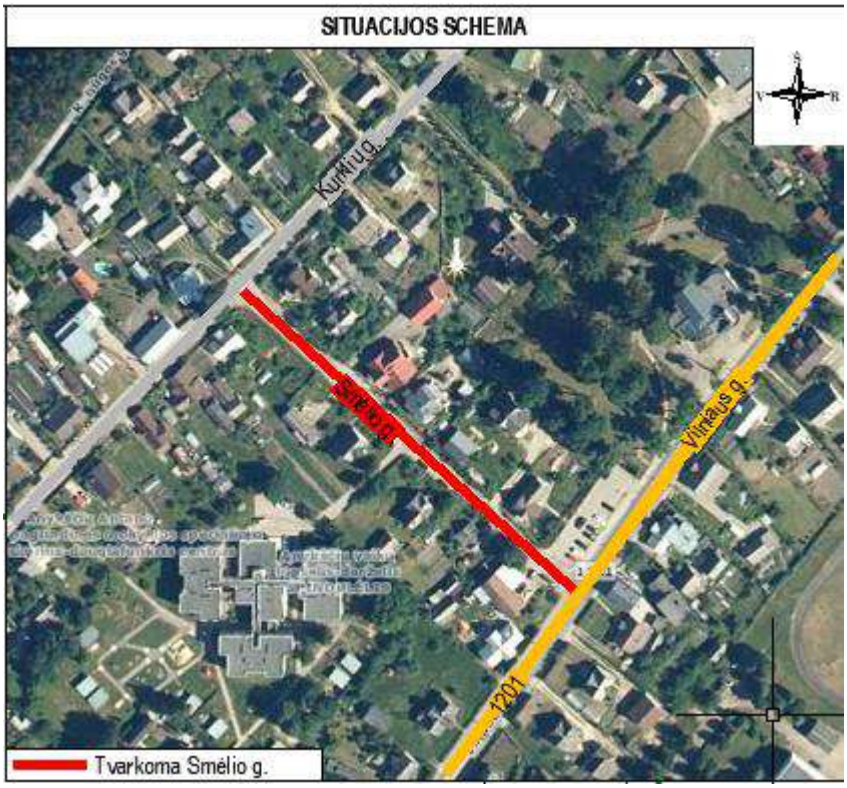

1 pav. Situacijos schema

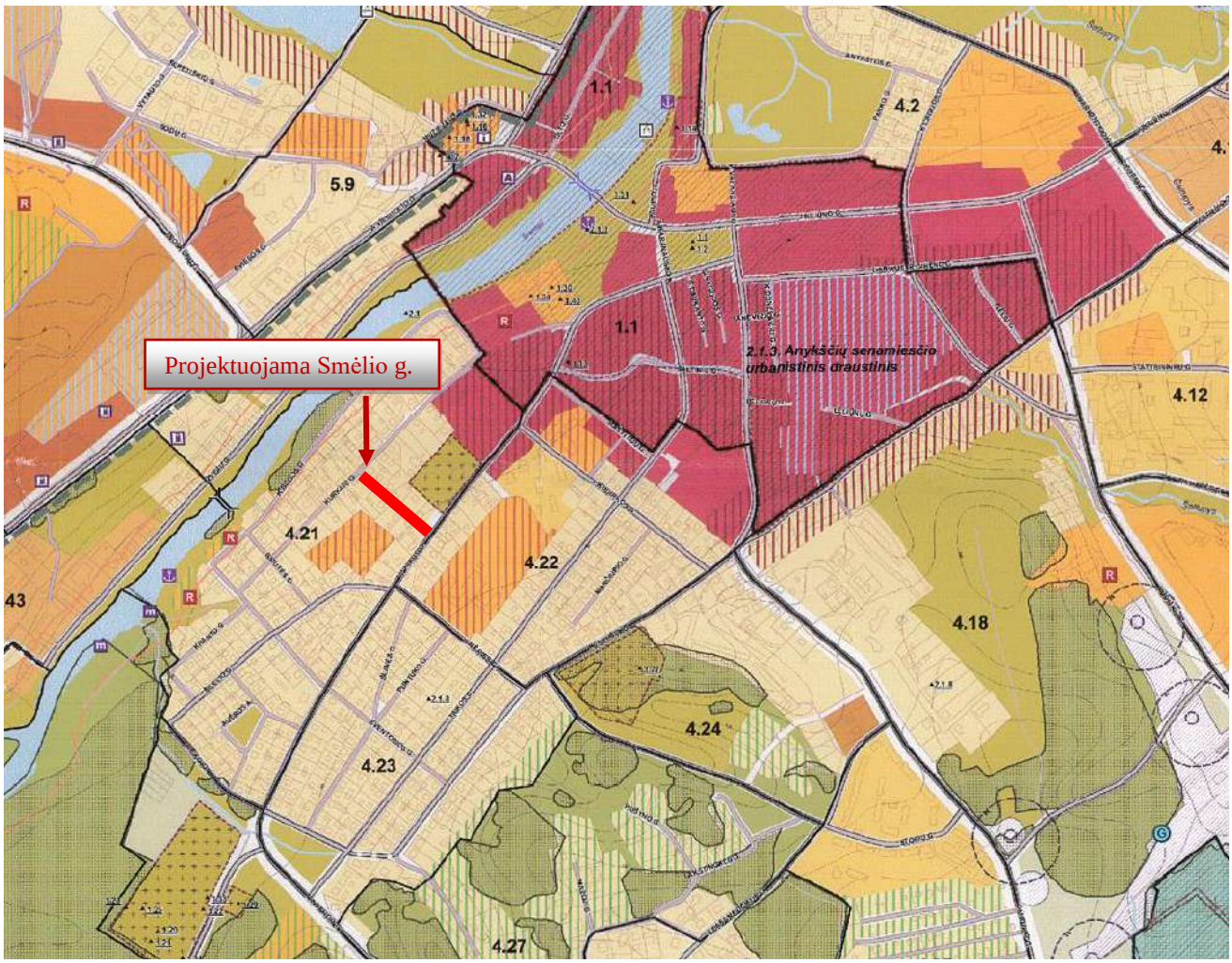

2 pav. Ištrauka iš Anykščių miesto bendrojo plano pagrindinio brėžinio

PROJEKTINIAI PASIŪLIMAI

Visi siūlomi projektiniai sprendiniai atitinka teritorijų planavimo, aplinkosaugos, kraštovaizdžio, saugomų teritorijų apsaugos reikalavimus, įstatymų, kitų teisės aktų projekto rengimo dokumentus, normatyvinių statinio saugos ir paskirties dokumentus, normatyvinių statybos techninių dokumentų reikalavimus.

Statybos darbų stadijos, statinių planinis sprendimas

Vykdant gatvės remonto darbus, numatyti tokie statybos darbai:

1. Paruošiamieji ir ardymo darbai;
2. Lietaus nuotekų įrengimas;
3. Apšvietimo įrengimas;
4. Gatvės važiuojamosios dalies įrengimas;
5. Parkavimosi vietų įrengimas;
6. Šaligatvio įrengimas;
7. Nuovažų įrengimas;
8. Eismo reguliavimo priemonių įrengimas;
9. Teritorijos sutvarkymo ir apželdinimo darbai.

Paruošiamieji darbai

Prieš pradedant vykdyti pagrindinius statybos darbus, atliekami paruošiamieji darbai: statybos ir medžiagų sandėliavimo aikštelės įrengimas, nužymima gatvės trasa.

Statybų metu statybos vietos aptveriamos, vadovaujantis T DVAER 12 „Automobilių kelių darbo vietų aptvėrimo ir eismo reguliavimo taisyklėmis“. Minimalios statybinės medžiagos sandėliuojamos suderintose su Statytoju vietose.

Darbai turi būti vykdomi griežtai pagal projektą, pasirašant nustatyta tvarka darbų aktus, vykdant statybos priežiūrą vykdančių tarnybų reikalavimus, turint gaminių sertifikavimo arba kitus kokybę įrodančius dokumentus.

Projekte numatyti reikalavimai medžiagoms, gaminiams, darbų vykdymui pagal turimus pradinius duomenis. Statybos metu atsiradus nenumatytoms aplinkybėms, šie reikalavimai gali būti patikslinti.

Žemės darbai

Kasimo darbai apima gruntų iškasimą, jų pašalinimą ir pakrovimą į transporto priemones. Išverstas gruntas profiliuojamas taip, kad nebūtų plaunamas paviršinio vandens ir negalėtų užslinkti ant šalia esančių plotų. Žemės darbai turi būti atliekami vadovaujantis projekto brėžiniais, sąnaudų kiekių žiniaraščiais ir darbų aprašymu bei statybos rekomendacijomis

SUSISIEKIMO DALIES SKYRIUS

Važiuojamoji dalis

Tvarkoma Smėlio g. (Unikalus numeris 3497-2023-9014). Nagrinėjamos gatvės pradžia – ties sankryža su Vilniaus g., pabaiga – ties sankryža su Kurklių g.. Gatvė atitinka Ds kategorijai keliamus reikalavimus. Numatomas gatvės plotis – 3,5 m. Gatvės eismo juostų skaičius – 1, eismo juostos plotis – 3,5 m.

Minimalus atstumas tarp gatvės raudonųjų linijų – 5,0 m arba iki artimiausių suformuotų žemės sklypų.

Plotis parinktas atsižvelgiant į esamą situaciją: prisitaikoma prie esamos dangos pločių. Projektuojama gatvės danga – asfaltas. Tvarkomos Smėlio g. (Unikalus numeris 3497-2023-9014) ilgis – 0,163 km. Gatvės danga įrengiama pilnos dangos konstrukcijos.

Detalūs projektiniai sprendiniai pateikti brėžinyje UL-21-0158-XX-TP-BD.B-02.

Automobilių stovėjimo vietų įrengimas

Smėlio g. kairėje pusėje projektuojamos naujos automobilių stovėjimo vietos statinio ribose (suformuotame žemės sklype). Automobilių statymas numatytas lygiagretus važiuojamajai daliai, kurios vienos vietos matmenys 6,0 x 2,0 m, danga – pilkos spalvos trinkeles, trinkelių matmenys – 200x100x80 mm, vietos atskiriamos juodos spalvos trinkelėmis, trinkelių matmenys – 200x100x80 mm. Parkavimo vietos įrėminamos gatvės bordiūrais 100x15x22 cm bei šaligatviu.

Automobilių stovėjimo vietos skirtos lengvųjų automobilių statymui, vietų skaičius – 12.

Detalūs projektiniai sprendiniai pateikti brėžinyje UL-21-0158-XX-TP-BD.B-02.

Šaligatvių įrengimas

Smėlio g. kairėje pusėje įrengiamas 1,5 m pločio šaligatvis. Nuovažoje į darželį kairėje pusėje įrengiamas 1,35 m pločio šaligatvis.

Šaligatvį numatoma įrengti iš juodos spalvos betoninių trinkelių dangos, trinkelių matmenys – 160x160x80 mm. Šaligatvis apribojamas gatvės bordiūrais 100.15.30 cm ir vejos bordiūrais 100.20.8 cm.

Gatvės važiuojamosios dalies ir šaligatvio susikirtimai projektuojami viename lygyje, be peraukštėjimų. Projekte neprojektuojamos pėsčiųjų perėjos. Nuovažos į privačius žemės sklypus projektuojamos 8 cm juodos spalvos betoninių trinkelių dangos. Trinkelių matmenys – 160x160x80 mm. Nuovažos į privačius žemės sklypus nuo važiuojamosios dalies atskiriamos nužemintais betoniniais bordiūrais 100x15x22 cm.

Šaligatvis virš parkavimo dalies iškeltas per 10,0 cm.

Detalūs projektiniai sprendiniai pateikti brėžinyje UL-21-0158-XX-TP-BD.B-02.

Nuovažų įrengimas

Esamos nuovažos ir sankryžos turi būti sklandžiai sujungtos su tvarkoma danga. Nuovažų įrengimo vietą tikslinti su Statytoju ir žemės sklypų savininkais. Projektuojamos 6 vnt. nuovažų dešinėje pusėje ir 5 kairėje pusėje, įrengiamos stačiakampės nuovažos su juodos spalvos trinkelių danga, trinkelių matmenys – 160x160x80 mm. Nuovažos įrengiamos važiuojamosios dalies lygyje su 3 % skersiniu nuolydžiu į važiuojamąją dalį..

Tvarkoma nuovaža į darželį. Numatomas nuovažos plotis – 3,0 m. Plotis parinktas atsižvelgiant į esamą situaciją: prisitaikoma prie esamos dangos pločių. Projektuojama danga – juodos trinkeles. Tvarkomos nuovažos ilgis – 0,046 km.

Detalūs nuovažų įrengimo ir parinkimo sprendiniai pateikti UL-21-0158-XX-TP-BD.B-02.

Dangų konstrukcijų įrengimo darbai

Dangų konstrukcija parinkta remiantis Statytojo patvirtinta statinio projektavimo užduotimi, Statybos techniniu reglamentu STR 2.06.04:2014 „Gatvės ir vietinės reikšmės keliai. Bendrieji reikalavimai“, Automobilių kelių standartizuotų dangų konstrukcijų projektavimo taisyklėmis KPT SDK 19:

Gatvės konstrukcija

- 4 cm storio asfalto dangos viršutinis sluoksnis iš mišinio AC 11 VN;
- 8 cm storio asfalto pagrindo sluoksnis iš mišinio AC 22 PN;
- 20 cm storio skaldos pagrindo sluoksnis iš nesurištojo mineralinių medžiagų mišinio fr. 0/45;
- 38 cm storio apsauginis šalčiui atsparus sluoksnis iš nesurištojo mineralinių medžiagų mišinio;
- Žemės sankasa.

Šaligatvių dangos konstrukcija:

- 8 cm storio juodos spalvos betoninių trinkelių danga;
- 3 cm storio atsijų sluoksnis;
- 15 storio skaldos pagrindo sluoksnis iš nesurištojo mineralinių medžiagų mišinio (fr. 0/45);
- 19 cm storio apsauginis šalčiui atsparus sluoksnis iš nesurištojo mineralinių medžiagų mišinio;
- Žemės sankasa.

Nuovažų dangos konstrukcija:

- 8 cm storio juodos spalvos betoninių trinkelių danga;
- 3 cm storio atsijų sluoksnis;
- 15 storio skaldos pagrindo sluoksnis iš nesurištojo mineralinių medžiagų mišinio (fr. 0/45);
- 39 cm storio apsauginis šalčiui atsparus sluoksnis iš nesurištojo mineralinių medžiagų mišinio;

- Žemės sankasa.

Automobilių stovėjimo vietų dangos konstrukcija:

- 8 cm storio pilkos spalvos betoninių trinkelių danga;
- 3 cm storio atsijų sluoksnis;
- 20 storio skaldos pagrindo sluoksnis iš nesurištojo mineralinių medžiagų mišinio (fr. 0/45);
- 39 cm storio apsauginis šalčiui atsparus sluoksnis iš nesurištojo mineralinių medžiagų mišinio;
- Žemės sankasa.

Detalūs dangų konstrukcijų parinkimo sprendiniai pateikti UL-21-0158-XX-TP-BD.B-04..

Skersiniai ir išilginiai profiliai

Gatvės važiuojamosios dalies skersinis nuolydis projektuojamas vienšlaitis į kairę pusę – 2,5 %. Projektuojamais nuolydžiais prisijungiama prie esamų paviršių nuolydžių. Šaligatvio skersinis nuolydis – vienšlaitis, 2,0 %, nukreiptas gatvės kryptimi. Priimti projektiniai sprendiniai parinkti, remiantis STR 2.03.01:2001 "Statiniai ir teritorijos. Reikalavimai žmonių su negalia reikmėms".

Detalūs skersinių profilių parinkimo sprendiniai pateikti Dangos konstrukcijos skersinių profilių brėžiniuose.

Eismo organizavimas

Eismas Smėlio gatve organizuojamas kelio ženklais. Kelio ženklai ir jų dydis parinktas, vadovaujantis „Kelio ženklų įrengimo ir vertikaliojo ženklinimo taisyklėmis".

Kelio ženklai projektuojami I grupės dydžio. Kelio ženklai privalo būti įrengti taip, kad atstumas nuo važiuojamosios dalies krašto iki artimesniojo ženklo skydo krašto būtų 0,5 – 2,0 m. Šalia važiuojamosios gatvės dalies įrengiamų kelio ženklų aukštis – 2,2 m.

Kelio ženklų atramos parenkamos pagal „Kelio ženklų atramų parinkimo, projektavimo ir įrengimo taisyklės" PĮT KŽA 08. Kelio dangos ženklinimas atliekamas vadovaujantis LST 1379 reikalavimus.

Detalūs eismo organizavimo sprendiniai pateikti brėžinyje UL-21-0158-XX-TP-BD.B-02.

Paviršinio vandens nuvedimo sprendiniai

Gatvėje paviršinis vanduo projektuojamu skersiniu ir išilginiu nuolydžiu nuvedamas į projektuojamus lietaus nuotekų tinklus.

Apželdinimas

Teritorija tvarkoma, vadovaujantis aplinkosauginiais reikalavimais želdinių šalinimui. Vadovaujantis LR želdynų įstatymų ir LR Vyriausybės nutarimu „Dėl kriterijų, pagal kuriuos medžiai ir krūmai augantys ne miškų ūkio paskirties žemėje, priskiriami saugotiniems, sąrašo patvirtinimo ir medžių ir krūmų priskyrimo saugotiniems" želdiniai, kurie auga miestų bendro naudojimo teritorijose yra laikomi saugotinais.

Darbų metų numatoma pašalinti želdinius, trukdančius darbams ir augančius darbų vykdymo ribose. Statybos darbų metu kertama 3 vnt. medžių. Naujų želdinių sodinimas šiuo projektu nenumatomas.

Visoje statybų teritorijoje po pagrindinių statybos darbų numatoma sutvarkyti pažeistus vejos plotus.

Baigiamieji darbai apima teritorijos, esančios darbų vykdymo zonoje, sutvarkymą: pažeistų plotų rekultivavimą, viršutinio dirvožemio sluoksnio atstatymą, statybinių šiukšlių išvežimą.

PROJEKTINIŲ PASIŪLYMŲ DALIES PRIEDAI

Kvalifikuotas elektroninis parašas
VITALIJUS ALEKSANDROVAS
2022-09-20 17:07:30 GMT+3
Paskirtis: Parašas

TVIRTINU:
Architektūros ir urbanistikos
skyriaus vedėja
D

PROJEKTINIŲ PASIŪLYMŲ RENGIMO UŽDUOTIS

1. **Statytojas:** Anykščių rajono savivaldybės administracija, įstaigos kodas 188774637, J.Biliūno g. 23, LT-29111 Anykščiai;

2. **Užsakovas:** Anykščių rajono savivaldybės, įstaigos kodas 188774637, J.Biliūno g. 23, LT-29111 Anykščiai;

3. **Projekto vykdytojas:** UAB „URBAN LINE", Liepkalnio g. 85, LT-02120 Vilnius, info@urbanline.lt;

4. **Projekto pavadinimas**: Smėlio g. rekonstravimo ir lietaus vandens tinklų statybos Anykščių m., Anykščių r. sav. projektas;

5. **Statybos rūšis:** Statinio rekonstravimas ir naujo statinio statyba;

6. **Statinio kategorija:** Statinio kategoriją pagal STR 1.01.03:2017 „Statinių klasifikavimas" pateiktus požymius nustato ir projektuojamam statiniui priskiria statinio projekto vadovas.

7. **Statinio paskirtis ir jo paskirties pagrindiniai rodikliai:** 01 Susisiekimo komunikacijos: gatvės Smėlio g. (Unikalus Nr. 3497-2023-9014)), 02 Inžineriniai tinklai: nuotekų šalinimo tinklai (lietaus vandens tinklai), 03 Inžineriniai tinklai: elektros tinklai (gatvės apšvietimas);

8. **Projektinių pasiūlymų paskirtis:** Informuoti visuomenę apie statinių projektavimą pagal statybos techninio reglamento STR 1.04.04:2017 „Statinio projektavimas, projekto ekspertizė" reikalavimus.

9. **Projektinių pasiūlymų apimtis:**

9.1. Suprojektuoti Smėlio gatvę nuo sankryžos su Vilniaus g. iki sankryžos Kurklių g., numatyti:

- Smėlio gatvės važiuojamosios dalies pločius atitinkančius Ds kategorijos gatvę, važiuojamąją dalį iš alfalto dangos; gatvės važiuojamosios dalies plotį – 3,5 m; eismo juostų skaičių – 1; (ar kiti matmenys)
- kairėje pusėje automobilių stovėjimo vietas lygiagrečiai važiuojamajai daliai;
- kairėje pusėje šaligatvį iš trinkelių dangos, plotis – 1,5 m; (ar kitas matmuo)
- privažiavimą iš asfalto dangos prie darželio su šaligatviu iš betoninių trinkelių dangos kairėje pusėje, šaligatvio plotis – 1,35 m, privažiavimo plotis – 3,0 m; (ar kiti matmenys)
- nuovažų į aplinkinius žemės sklypus ir teritorijas įrengimą;
- gatvės apšvietimo įrengimą;
- lietaus nuotekų tinklų įrengimas;
- eismo organizavimo priemones;

Prie pateikiamo maketuoti – pateikti Su. raj. vyr. archit.

10. **Projektinių pasiūlymų sudėtis:** Projektinius pasiūlymus parengti vadovaujantis STR 1.04.04:2017 „Statinio projektavimas, projekto ekspertizė" 13 priedu.

Statytojas	Statybos skyriaus specialistas	Projekto vadovas
	Vardas, pavardė	
	Parašas	
	Data	

ANYKŠČIŲ MIESTO BENDRASIS PLANAS

SPRENDINIAI
PAGRINDINIS BRĖŽINYS M 1:10 000

Urbanistika
UŽDAROJI AKCINĖ BENDROVĖ

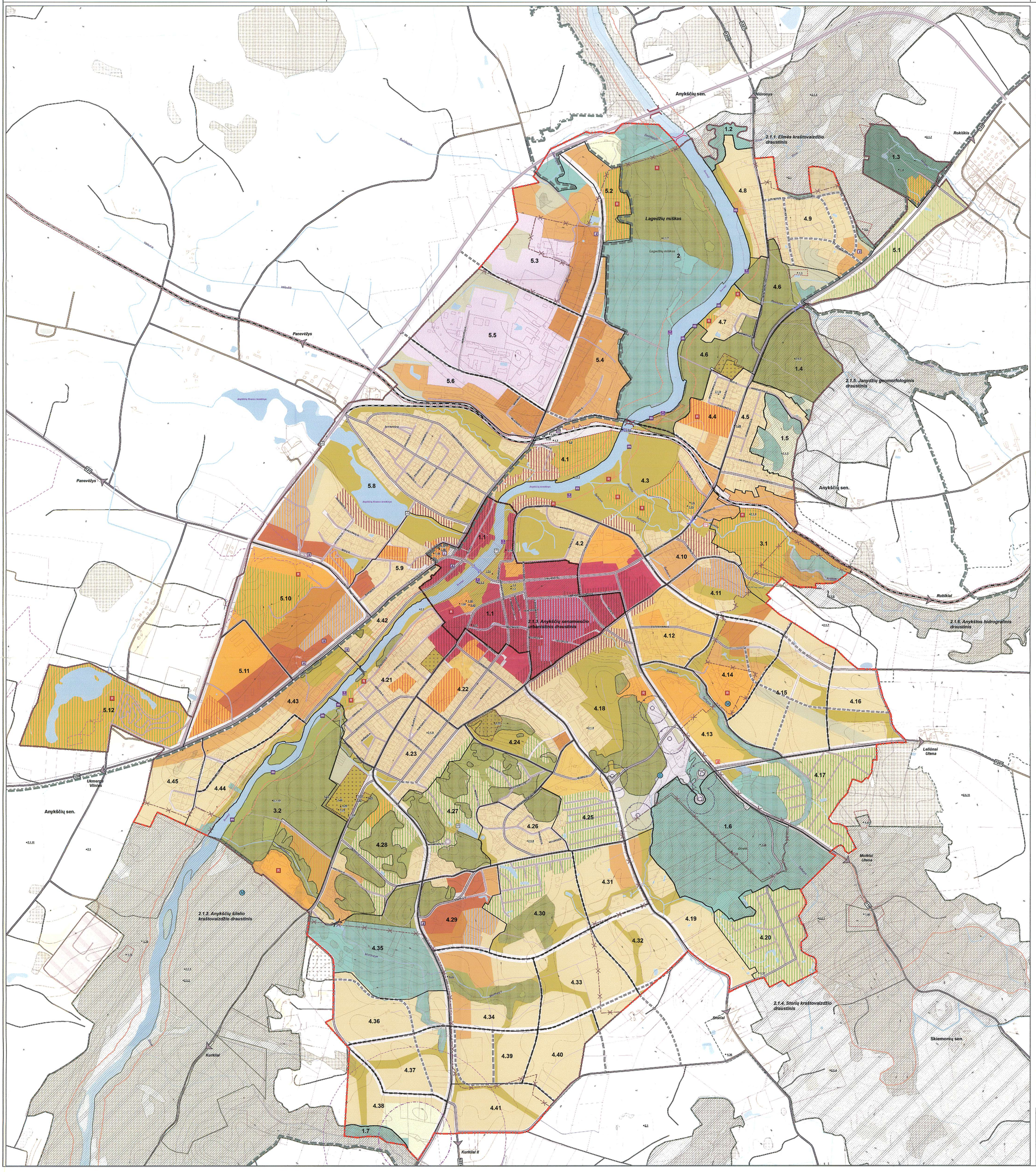

SUTARTINIAI ŽYMĖJIMAI

- Esama miesto riba
- Siūloma naikinti miesto riba
- Projektuojama miesto riba
- Anykščių regioninio parko riba
- Geležinkelis
- Miesto gatvės
- Kiti keliai
- Planuojamas aplinkkelis
- Pagrindiniai užmiestės keliai
- Kiti užmiestės keliai
- Anykščių senamiestės urbanistinio draustinio teritorijos riba
- Draustiniai
- Saugomos (Natura 2000) teritorijos riba
- Nekilnojamojo kultūros paveldo teritorijos riba
- Vandenvietės teritorija
- Vandenvietės SAZ riba (1-oji ir 2-oji)
- Esama dujų skirstymo stoties sanitarinė apsaugos zona
- Planuojama dujų skirstymo stoties sanitarinė apsaugos zona
- Valymo įrenginių teritorija
- Naudingų iškasenų telkinys
- Kapinių teritorija
- Valstybinės reikšmės miškas
- Miškas
- Vandenų teritorija

Urbanizuotos ir urbanizuojamos teritorijos

Miesto centro teritorija
- Intensyvaus užstatymo
- Mažo užstatymo intensyvumo
- Modernizuojama ir/arba konvertuojama teritorija

Mišri teritorija
- Intensyvaus užstatymo
- Vidutinio užstatymo intensyvumo
- Mažo užstatymo intensyvumo
- Modernizuojama ir/arba konvertuojama teritorija

Gyvenamoji teritorija
- Vidutinio užstatymo intensyvumo
- Mažo užstatymo intensyvumo
- Ribojamo aukštingumo mažo užstatymo intensyvumo
- Teritorija su dideliu želdynų kiekiu ir sodai konvertuojami į mažo intensyvumo gyvenamąją teritoriją
- Sodininkų bendrijų teritorija

Teritorija visuomenės poreikiams (t.t. socialinės infrastrutūros) ir specializuota, kompleksų teritorija
- Intensyvaus užstatymo
- Mažo užstatymo intensyvumo
- Teritorija su dideliu želdynų kiekiu

Kita teritorija
- Verslo, gamybos ir pramonės teritorija
- Infrastruktūros teritorija
- Ekstensyvaus pritaikymo rekreacinė teritorija

Viešųjų erdvių - atskirųjų želdynų teritorija
- Atskiriej rekreacinės paskirties želdynai (parkai, skverai, žaliosios jungtys)
- Atskiriej apsauginės ir ekologinės paskirties želdynai

Neurbanizuojama teritorija
- Konservacinė teritorija
- Rekreaciniai miškai
- Kiti miškai
- Žemės ūkio ir kita neužstatyta ter

1.1 Nagrinėjamo rajono riba ir jo num

- Geriamojo gėlo vandens vandenvietė
- Mineralinio vandens vandenvietė
- Autobusų stotis
- Geležinkelio stotis
- Turizmo informacijos centras
- Esama degalinė
- Planuojama degalinė
- Užtvanka
- Atstatoma užtvanka
- Planuojamos prieplaukos
- Esamos ir suprojektuotos maudyklos
- Planuojami rekreacijos, gydymo rekreacijos, sporto-rekreacijos-pramogų centrai, objektai
- Esamas transportinis tiltas
- Planuojamas transportinis tiltas
- Esamas pėsčiųjų tiltas
- Planuojamas pėsčiųjų tiltas

1			**NEKILNOJAMOJO KULTŪROS PAVELDO OBJEKTAI**
1.1	17071	(UV2)	**Anykščių miesto istorinė dalis**
1.2	17147	(AI4409)	**Anykščių senojo miesto vieta**
1.3	17148	(AI4401)	**Anykščių, Šešmynkščių senovės gyvenvietė**
1.4	1886	(AI4279K)	**Šešmynkščių piliakalnis su papilais ir gyvenviete**
1.4.1	24547		Piliakalnis
1.4.2	24548		Papilys I
1.4.3	24549		Papilys II
1.4.4	24550		Gyvenvietė
1.5	1887	(AI7789)	**Šešmynkščių kapinynas**
1.6	17146	(AR15881)	**Anykščių dvarvietė**
			Siaurojo geležinkelio kompleksas:
			Siaurojo geležinkelio ruožas Panevėžys - Rubikiai (dalis Anykščių miesto)
1.7		G10K3P	
1.8	21844	(G10K46P)	**Stotis**
1.9	21845	(G10K47P)	**Prekių sandėlis**
1.10	21846	(G10K48P)	**Vandens bokštas**
1.11	21847	(G10K49P)	**Hidrokatenės**
1.12	21949	(G10K51P)	**Geležinkelio tiltas**
1.12.1	33011		Anykščių stoties prekių sandėlis
1.12.2	33025		Anykščių stoties darbo pastatas
1.12.3	33022		Anykščių stoties garažas
1.12.4	33014		Anykščių stoties kelio brigados pastatas
1.12.5	33013		Anykščių stoties lauko tualetas
1.13	16872	(IV1216)	**Rašytojos B.Buivydaitės namas**
1.14	20776		**Rūmai, vadinami Okulitkiūtės dvarelis**
1.15	4818	(I P3206)	**Bursasos mokyklos pastatai**
1.16	10475	(IR 144)	**A.Baranausko kletis**
1.17	10476	(IR 145)	**Rašytojo A.Vienuolio namas (muziejus)**
1.18	10477	(IR 146)	**Rašytojo A.Vienuolio kapas**
1.19	10480	(L1628)	**J.Biliūno kapas su antkapiniu paminklu**
1.20	16782	(L1629)	**B.Buivydaitės - Tyrų dukters kapas**
1.21	17244	(L1630)	**O.Bložovskio (O.Birzoovskij) kapas**
1.22	17243	(L1631)	**J.Brazaičio kapas**
1.23	17248	(L1632)	**P.Domšaičio ir A.Eglės kapai**
1.24	25935	(L1144)	**P.Kairio kapas**
1.25	17245	(L1145)	**V.Laukausko kapas**
1.26	11562	(L149)	**Partizanų kapas**
1.27	11953	(L150)	**Anykščių miesto žydų senosios kapinės**
1.28	10606	(I280)	**Anykščių miesto žydų žudynių vieta**
1.29	10605	(IV206)	**Kapinės**
1.30	8722	(DV724)	**A.Baranausko biustas**
1.31	15283	(DV1301)	**A.Vienuolio-Žukausko paminklas**
1.32	15472	(DV4541)	**A.Baranausko paminklas**
1.33	15690	(DV4762)	**Trentinių paminklas "Tautos kančia - mano kančia"**
1.34	15691	(DV4763)	**Skulptūrinė stacijos (šv. Mato bažnyčia)**
1.35	1893	(IM74)	**Akmuo vad. Merčiupio akmeniu**
1.36	2758	(I P4735)	**Kūltė‌lė Liudiškių kaime**
1.37	16873	(IV1217)	**Sodyba vieta ir paminklinis akmuo**
1.38	1898	(AR609)	**Piliakpiai**
1.39	1899	(IM70)	**Akmuo vad. Puntuko broliu**
1.40	17149	(AI4140K)	**Liudiškių piliakalnis su gyvenviete**
1.41	17150	(AI4150)	**Liudiškių senovės gyvenvietė**
1.42	69		**Šiaurinių bux. dvaro I sodyba**
1.43	32801		**Šv. apaštalo evangelisto Mato bažnyčios statinių kompleksas**
1.43.1	32802		Šv. apaštalo evangelisto Mato bažnyčia
1.43.2	32803		Šv. apaštalo evangelisto Mato bažnyčios statinių kompleksas sandėlis
1.43.3	32804		Šv. apaštalo evangelisto Mato bažnyčios šventoriaus tvora
2			**SAUGOMOS TERITORIJOS**
2.1			**Anykščių regioninis parkas:**
2.1.1			**Elmės kraštovaizdžio draustinis**
2.1.2			**Anykščių šilelio kraštovaizdžio draustinis**
2.1.3			**Anykščių senamiesčio urbanistinis draustinis**
2.1.4			**Storių kraštovaizdžio draustinis**
2.1.5			**Janydžių geomorfologinis draustinis**
2.1.6			**Anykštos hidrografinis draustinis**
2.1.7			**Apsaugos zona**
2.1.8			**Gyvenamoji zona**
2.1.9			**Rekreacinė zona**
2.1.10			**Žemės ūkio zona**
2.2			**Natura 2000 teritorijos (Buveinių apsaugai svarbios teritorijos)**
2.2.1			**Anykščių šilelis**
2.2.2			**Šventosios upė žemiau Andrionškio**
2.2.3			**Ūdrelis miškas**

Pastaba:
1. Brėžinyje nurodytų funkcinių zonų, kuriems nustatyti naudojimo, tvarkymo ir apsaugos reglamentai, ribos yra sąlyginės. Rengiant žemesnio lygmens teritorijų planavimo dokumentus, teritorijų veiklos apibūdinimo skiriamoji riba turi būti tikslinama pagal specifinius teritorijų požymius.
2. Bendrajame plane pažymėtų kultūros paveldo objektų bei vietovių teritorijose ir apsaugos zonose planuojama veikla reglamentuojama kultūros paveldo specialiaisiais planais bei kultūros paveldo apsaugą reglamentuojančiais teisės aktais.
3. Rekreacinė teritorija Lagedžių miške planuojama tik pakeitus Anykščių regioninio parko tvarkymo plano sprendinius šioje teritorijoje
4. Dujų skirstymo stoties SAZ teritorijoje pastatų statyba galima tik panaikinus SAZ sumažinimo specialųjį planą ir/arba atlikus planuojamos ūkinės veiklos poveikio sveikatai vertinimą.

DUOMENŲ ŠALTINIAI:
1. M 1:5000 georeferencinių duomenų bazė GOBELIN
© Nacionalinė žemės tarnyba prie ŽŪM
2. M 1:50 000 georeferencinių duomenų bazė GOBELIT
© Nacionalinė žemės tarnyba prie ŽŪM
3. VĮ Registrų centro DB
4. Valstybinė miškotvarkos tarnyba
5. Lietuvos geologijos tarnyba prie Aplinkos ministerijos
6. Saugomų teritorijų tarnyba prie Aplinkos ministerijos
7. Kultūros vertybių registras

SUDERINTA
Anykščių rajono nuolatinės komisijos teritorijos
2010-02-05 Nr. SK-23
Protokolas Nr.
Daiva Gasiūnienė

PATIKRINTA
2010 m. 04 mėn. 6 d. Nr. TPI-869
Patikrinimo išvada TEIGIAMA
Tarnyba
Utenos teritorijų planavimo ir statybos valstybinės priežiūros skyrius Teritorijų planavimo valstybinės priežiūros poskyrio vedėjas

LIETUVOS ŽIŪRĖTOJŲ RĖMIMO FONDAS
Uždaroji akcinė bendrovė
URBANISTIKA

Atestato Nr. 0428			
A610	Vyr. Arch.	L. Na	
A1225	PV, PDV	A. Gri	
A869	PDV	D. Ro	
786	PDV	D. Baj	
A045.018	PDV	G. Mik	
	GIS PDV	N. Kuz	
Etapas			
I			

2	ANYKŠČIŲ MIESTO BENDRASIS PLANAS VIL+	
2010		Laida
2010	SPRENDINIAI	
2010		
2010	PAGRINDINIS BRĖŽINYS M 1:10 000	
2010		
2010		
2010		
2010	U-0947	Lapas / Lapų
		1 / 1

UŽSAKOVAS: ANYKŠČIŲ RAJONO SAVIVALDYBĖS ADMINISTRACIJA

VALSTYBĖS ĮMONĖ REGISTRŲ CENTRAS

Lvo
D

NEKILNOJAMOJO TURTO REGISTRO DUOMENŲ BAZĖS IŠRAŠAS

2022-01-17 13:55:19

1. Nekilnojamojo turto registre įregistruotas turtas:

Registro Nr.: **44/2617586**
Registro tipas: **Žemės sklypas**
Sudarymo data: **2021-04-12**
Anykščiai

2. Nekilnojamieji daiktai:

2.1. **Žemės sklypas**
Anykščiai
Aprašymas / pastabos: **Vietinės reikšmės viešasis kelias Smėlio gatvė**
Unikalus daikto numeris: **4400-5487-2554**
Žemės sklypo kadastro numeris ir kadastro vietovės pavadinimas: **3403/7001:11 Anykščių m. k.v.**
Daikto pagrindinė naudojimo paskirtis: **Kita**
Žemės sklypo naudojimo būdas: **Susisiekimo ir inžinerinių tinklų koridorių teritorijos**
Žemės sklypo plotas: **0.1562 ha**
Kelių plotas: **0.1562 ha**
Žemės ūkio naudmenų našumo balas: **34.0**
Matavimų tipas: **Žemės sklypas suformuotas atliekant kadastrinius matavimus**
Indeksuota žemės sklypo vertė: **2779 Eur**
Žemės sklypo vertė: **1737 Eur**
Vidutinė rinkos vertė: **3840 Eur**
Vidutinės rinkos vertės nustatymo data: **2021-04-27**
Vidutinės rinkos vertės nustatymo būdas: **Masinis vertinimas**
Kadastro duomenų nustatymo data: **2021-01-11**
Teritorija, kurioje taikomos specialiosios žemės naudojimo sąlygos: **Viešųjų ryšių tinklų elektroninių ryšių infrastruktūros apsaugos zonos (III skyrius, vienuoliktasis skirsnis)**
Teritorijos unikalus numeris: **100062776**
Teritorijos nustatymo data: **2021-10-04**
Žymos apie teritoriją padarymo data: **2021-10-21**
Teritorija, kurioje taikomos specialiosios žemės naudojimo sąlygos: **Elektros tinklų apsaugos zonos (III skyrius, ketvirtasis skirsnis)**
Teritorijos unikalus numeris: **100041649**
Teritorijos nustatymo data: **2021-09-15**
Žymos apie teritoriją padarymo data: **2021-09-24**
Teritorija, kurioje taikomos specialiosios žemės naudojimo sąlygos: **Skirstomųjų dujotiekių apsaugos zonos (III skyrius, šeštasis skirsnis)**
Teritorijos unikalus numeris: **100041522**
Teritorijos nustatymo data: **2021-09-15**
Žymos apie teritoriją padarymo data: **2021-09-24**

3. Daikto priklausiniai iš kito registro: įrašų nėra

4. Nuosavybė:

4.1. **Nuosavybės teisė**
Savininkas: **LIETUVOS RESPUBLIKA, a.k. 111105555**
Daiktas: **žemės sklypas Nr. 4400-5487-2554, aprašytas p. 2.1.**
Įregistravimo pagrindas: **2021-02-08 Nacionalinės žemės tarnybos teritorinio skyriaus vedėjo sprendimas Nr. 38SK-124-(14.38.110.)**
Įrašas galioja: **Nuo 2021-04-27**

5. Valstybės ir savivaldybių žemės patikėjimo teisė:

5.1. **Valstybinės žemės patikėjimo teisė**
Patikėtinis: **ANYKŠČIŲ RAJONO SAVIVALDYBĖ, a.k. 111100241**
Daiktas: **žemės sklypas Nr. 4400-5487-2554, aprašytas p. 2.1.**
Įregistravimo pagrindas: **2021-09-07 Perdavimo - priėmimo aktas Nr. 1-SD-2758(6.43E)**
Įrašas galioja: **Nuo 2021-09-16**

6. Kitos daiktinės teisės : įrašų nėra

7. Juridiniai faktai: įrašų nėra

8. Žymos: įrašų nėra

9. Teritorijos, kuriose taikomos specialiosios žemės naudojimo sąlygos:

9.1. **Kelių apsaugos zonos (III skyrius, antrasis skirsnis)**
Daiktas: **žemės sklypas Nr. 4400-5487-2554, aprašytas p. 2.1.**
Įregistravimo pagrindas: **2021-02-08 Nacionalinės žemės tarnybos teritorinio skyriaus vedėjo sprendimas Nr. 38SK-124-(14.38.110.)**
Plotas: **187.00 kv. m**
Įrašas galioja: **Nuo 2021-04-27**

9.2. **Elektros tinklų apsaugos zonos (III skyrius, ketvirtasis skirsnis)**
Daiktas: **žemės sklypas Nr. 4400-5487-2554, aprašytas p. 2.1.**
Įregistravimo pagrindas: **2021-02-08 Nacionalinės žemės tarnybos teritorinio skyriaus vedėjo sprendimas Nr. 38SK-124-(14.38.110.)**
Plotas: **548.00 kv. m**
Įrašas galioja: **Nuo 2021-04-27**

9.3. **Viešųjų ryšių tinklų elektroninių ryšių infrastruktūros apsaugos zonos (III skyrius, vienuoliktasis skirsnis)**
Daiktas: **žemės sklypas Nr. 4400-5487-2554, aprašytas p. 2.1.**
Įregistravimo pagrindas: **2021-02-08 Nacionalinės žemės tarnybos teritorinio skyriaus vedėjo sprendimas Nr. 38SK-124-(14.38.110.)**

Plotas: **763.00 kv. m**
Įrašas galioja: **Nuo 2021-04-27**

9.4. **Skirstomųjų dujotiekių apsaugos zonos (III skyrius, šeštasis skirsnis)**
Daiktas: **žemės sklypas Nr. 4400-5487-2554, aprašytas p. 2.1.**
Įregistravimo pagrindas: **2021-02-08 Nacionalinės žemės tarnybos teritorinio skyriaus vedėjo sprendimas Nr. 38SK-124-(14.38.110.)**
Plotas: **404.00 kv. m**
Įrašas galioja: **Nuo 2021-04-27**

9.5. **Valstybiniai parkai (V skyrius, dvidešimt trečiasis skirsnis)**
Daiktas: **žemės sklypas Nr. 4400-5487-2554, aprašytas p. 2.1.**
Įregistravimo pagrindas: **2021-02-08 Nacionalinės žemės tarnybos teritorinio skyriaus vedėjo sprendimas Nr. 38SK-124-(14.38.110.)**
Plotas: **1562.00 kv. m**
Įrašas galioja: **Nuo 2021-04-27**

9.6. **Šilumos perdavimo tinklų apsaugos zonos (III skyrius, dvyliktasis skirsnis)**
Daiktas: **žemės sklypas Nr. 4400-5487-2554, aprašytas p. 2.1.**
Įregistravimo pagrindas: **2021-02-08 Nacionalinės žemės tarnybos teritorinio skyriaus vedėjo sprendimas Nr. 38SK-124-(14.38.110.)**
Plotas: **74.00 kv. m**
Įrašas galioja: **Nuo 2021-04-27**

9.7. **Vandens tiekimo ir nuotekų, paviršinių nuotekų tvarkymo infrastruktūros apsaugos zonos (III skyrius, dešimtasis skirsnis)**
Daiktas: **žemės sklypas Nr. 4400-5487-2554, aprašytas p. 2.1.**
Įregistravimo pagrindas: **2021-02-08 Nacionalinės žemės tarnybos teritorinio skyriaus vedėjo sprendimas Nr. 38SK-124-(14.38.110.)**
Plotas: **1185.00 kv. m**
Įrašas galioja: **Nuo 2021-04-27**

10. Daikto registravimas ir kadastro žymos:

10.1. **Suformuotas naujas (daikto registravimas)**
Daiktas: **žemės sklypas Nr. 4400-5487-2554, aprašytas p. 2.1.**
Įregistravimo pagrindas: **2021-02-08 Nacionalinės žemės tarnybos teritorinio skyriaus vedėjo sprendimas Nr. 38SK-124-(14.38.110.)**
Įrašas galioja: **Nuo 2021-04-27**

10.2. **Kadastrinius matavimus atliko (kadastro žyma)**
R
Daiktas: **žemės sklypas Nr. 4400-5487-2554, aprašytas p. 2.1.**
Įregistravimo pagrindas: **2011-06-16 Kvalifikacijos pažymėjimas Nr. 2M-M-1446**
2021-01-11 Nekilnojamojo daikto kadastro duomenų byla
Įrašas galioja: **Nuo 2021-04-27**

11. Registro pastabos ir nuorodos: įrašų nėra

12. Kita informacija: įrašų nėra

13. Informacija apie duomenų sandoriui tikslinimą: įrašų nėra

Dokumentą atspausdino

VALSTYBĖS ĮMONĖ REGISTRŲ CENTRAS

Lv

NEKILNOJAMOJO TURTO REGISTRO DUOMENŲ BAZĖS IŠRAŠAS

2022-01-17 13:54:49

1. Nekilnojamojo turto registre įregistruotas turtas:

Registro Nr.: **90/110380**
Registro tipas: **Statiniai**
Sudarymo data: **1972-12-20**
Anykščiai, Smėlio g.

2. Nekilnojamieji daiktai:

2.1. **Kelias (gatvė) - Smėlio gatvė**
Anykščiai, Smėlio g.
Unikalus daikto numeris: **3497-2023-9014**
Daikto pagrindinė naudojimo paskirtis: **Kelių (gatvių)**
Žymėjimas plane: **1-11**
Statybos pradžios metai: **1985**
Statybos pabaigos metai: **1985**
Statinio kategorija: **Neypatingasis**
Baigtumo procentas: **100 %**
Ilgis: **0.16 km**
Danga: **Asfaltbetonis**
Eismo juostų skaičius: **Dvi**
Gatvės kategorija: **Ds**
Atkūrimo sąnaudos (statybos vertė): **86100 Eur**
Fizinio nusidėvėjimo procentas: **75 %**
Atkuriamoji vertė: **21500 Eur**
Vidutinė rinkos vertė: **21500 Eur**
Vidutinės rinkos vertės nustatymo būdas: **Atkuriamoji vertė**
Vidutinės rinkos vertės nustatymo data: **2021-07-08**
Kadastro duomenų nustatymo data: **2021-07-08**

3. Daikto priklausiniai iš kito registro: įrašų nėra

4. Nuosavybė:

4.1. **Nuosavybės teisė**
Savininkas: **ANYKŠČIŲ RAJONO SAVIVALDYBĖ, a.k. 111100241**
Daiktas: **kelias (gatvė) Nr. 3497-2023-9014, aprašytas p. 2.1.**
Įregistravimo pagrindas: **1999-10-07 Perdavimo - priėmimo aktas**
Įrašas galioja: **Nuo 2020-03-25**

5. Valstybės ir savivaldybių žemės patikėjimo teisė: įrašų nėra

6. Kitos daiktinės teisės :

6.1. **Turto patikėjimo teisė**
Patikėtinis: **Anykščių rajono savivaldybės administracija, a.k. 188774637**
Daiktas: **kelias (gatvė) Nr. 3497-2023-9014, aprašytas p. 2.1.**
Įregistravimo pagrindas: **2020-10-29 Savivaldybės tarybos sprendimas Nr. 1-TS-317**
2020-10-30 Perdavimo - priėmimo aktas Nr. 10-SA-96
Įrašas galioja: **Nuo 2020-11-16**

7. Juridiniai faktai: įrašų nėra

8. Žymos: įrašų nėra

9. Teritorijos, kuriose taikomos specialiosios žemės naudojimo sąlygos: įrašų nėra

10. Daikto registravimas ir kadastro žymos:

10.1. **Kadastro duomenų tikslinimas (daikto registravimas)**
Daiktas: **kelias (gatvė) Nr. 3497-2023-9014, aprašytas p. 2.1.**
Įregistravimo pagrindas: **2021-07-08 Nekilnojamojo daikto kadastro duomenų byla**
Įrašas galioja: **Nuo 2021-07-29**

10.2. **Kadastrinius matavimus atliko (kadastro žyma)**
G,
Daiktas: **kelias (gatvė) Nr. 3497-2023-9014, aprašytas p. 2.1.**
Įregistravimo pagrindas: **2014-09-11 Kvalifikacijos pažymėjimas Nr. 2M-M-2118**
2021-07-08 Nekilnojamojo daikto kadastro duomenų byla
Įrašas galioja: **Nuo 2021-07-29**

10.3. **Suformuotas naujas (daikto registravimas)**
Daiktas: **kelias (gatvė) Nr. 3497-2023-9014, aprašytas p. 2.1.**
Įregistravimo pagrindas: **1999-10-07 Perdavimo - priėmimo aktas**
2020-01-29 Nekilnojamojo daikto kadastro duomenų byla
Įrašas galioja: **Nuo 2020-03-20**

11. Registro pastabos ir nuorodos: įrašų nėra

12. Kita informacija:

Žemės sklypo, kuriame yra statiniai, kadastrinis Nr.: **3403/7001:11**
Archyvinės bylos Nr.: **34/12347**

13. Informacija apie duomenų sandoriui tikslinimą: įrašų nėra

Dokumentą atspausdino

REGISTRŲ CENTRAS

VALSTYBĖS ĮMONĖ REGISTRŲ CENTRAS
Vinco Kudirkos g. 18-3, 03105 Vilnius, tel. (8 5) 2688 262, faks. (8 5) 2688 311, el.p. info@registrucentras.lt

LIETUVOS RESPUBLIKOS JURIDINIŲ ASMENŲ REGISTRO IŠPLĖSTINIS IŠRAŠAS

2017-04-26 11:12:25

1. Juridinių asmenų registre įregistruota:

Pavadinimas: **UAB "URBAN LINE"**
Kodas: **300149157**
Teisinė forma: **Uždaroji akcinė bendrovė**
Teisinis statusas: **Teisinis statusas neįregistruotas**
Buveinės adresas: **Vilniaus m. sav. Vilniaus m. Pylimo g. 21**
NTR objekto kodas: **1094-0307-1018:0026**
Įregistravimo data: **2005-10-03**
Versija: **29 (2017-02-27)**
Duomenų būklė: **Pilnai sutvarkyti duomenys**
Registro tvarkytojas: **Valstybės įmonės Registrų centro Vilniaus filialas**

2. Filialai, atstovybės registruoti Lietuvoje: įrašų nėra

3. Kapitalas ir akcijos:

Įstatinio kapitalo dydis:
Akcijų skaičius:
Vardinių paprastųjų akcijų skaičius: KONFIDENCIALU
Vardinės paprastosios akcijos nominali vertė:

4. Veiklos tikslai ir rūšys:

Tikslai: **prekyba, gamyba, paslaugų teikimas, architektūros ir inžinerijos veikla, techninis tikrinimas ir analizė, bet kokia kita veikla, kuri neprieštarauja Lietuvos Respublikos teisės aktams**

5. Organai:

5.1. **Visuotinis akcininkų susirinkimas**
Registruota: **Nuo 2005-10-03**
Dokumentas (-ai): **Aprašytas (-ti) p. 14.36**

5.2. **Vadovas**
Registruota: **Nuo 2005-10-03**
Dokumentas (-ai): **Aprašytas (-ti) p. 14.32, 14.34, 14.36**

5.2.1. Asmuo: **VITALIJUS ALEKSANDROVAS, a.k.** KONFIDENCIALU
Paskyrimo (išrinkimo) data 2006-04-14
Registruota: **Nuo 2006-04-21**
Vilniaus m. sav. Vilniaus m. Dzūkų g. 22/19-12
Dokumentas (-ai) aprašytas (-ti) p. 14.32

6. Dalyviai:

6.1. **Akcininkas**
Registruota:
Dokumentas (-ai):

6.1.1. Asmuo: KONFIDENCIALU
Registruota:

Kopija tikra
Direktorius
Vitalijus Aleksandrovas
Atestato Nr. 23326

UAB „URBAN LINE" DOKUMENTAMS VILNIUS

7. Taisyklė, pagal kurią asmenys veikia juridinio asmens vardu:

7.1. **Vienasmenis atstovavimas**
Registruota: **Nuo 2005-10-03**
Aprašymas: **Juridinio asmens vardu veikia vadovas**
Dokumentas (-ai): **Aprašytas (-ti) p. 14.34**

UAB „URBAN LINE" DOKUMENTAMS VILNIUS

8. Licencijuojama veikla:

8.1. **Geodeziniai darbai**
Registruota: **Nuo 2008-02-04**
Terminas: **Nuo 2008-01-30**

UAB „URBAN LINE"
Direktorius
Vitalijus Aleksandrovas
Kopija tikra

KONFIDENCIALU

Aprašymas: **Licencijos Nr. G-591-(919)**
Dokumentas (-ai): **Aprašytas (-ti) p. 14.29**

8.2. **Topografiniai ir kartografiniai darbai**
Registruota: **Nuo 2008-02-04**
Terminas: **Nuo 2008-01-30**
Aprašymas: **Licencijos Nr. TK-591-(919)**
Dokumentas (-ai): **Aprašytas (-ti) p. 14.30**

8.3. **Kaimo plėtros žemėtvarkos projektų rengimas**
Registruota: **Nuo 2008-07-15**
Terminas: **Nuo 2008-07-08**
Aprašymas: **Licencijos Nr. 1 R-KP-92**
Dokumentas (-ai): **Aprašytas (-ti) p. 14.26**

8.4. **Žemės sklypų formavimo ir pertvarkymo projektų rengimas**
Registruota: **Nuo 2008-02-11**
Terminas: **Nuo 2008-02-05**
Aprašymas: **Licencijos Nr. 1 R-ŽF-220**
Dokumentas (-ai): **Aprašytas (-ti) p. 14.28**

9. Kiti duomenys:
Finansinių metų pradžia: **01-01**
Finansinių metų pabaiga: **12-31**

10. Žymos: įrašų nėra

11. Bankrotas: įrašų nėra

12. Veiklos apribojimai: įrašų nėra

13. Finansinės atskaitomybės pateikimas:
13.1. Ataskaitinis laikotarpis: **Nuo 2015-01-01 iki 2015-12-31**
Pateikimo data: **2017-02-22**
Dokumentas: **Aprašytas p. 14.4**

14. Dokumentai:
14.1. **Prašymas registruoti Juridinių asmenų registre JAR-1-E**
Dokumento data: 2016-12-29
Gautas 2016-12-29, įregistruotas 2017-02-27

14.2. **Įstatai**
Dokumento data: 2016-11-03
Gautas 2016-12-29, įregistruotas 2017-02-27

14.3. **Vienintelio akcininko sprendimas**
Dokumento data: 2016-11-03, Nr. 1
Gautas 2016-12-29, įregistruotas 2017-02-27
Aprašymas: **Vienintelio akcininko sprendimas**

Kopija tikra
Vitalijus Aleksandrovas
Atestato Nr. 25326

14.4. **Finansinės atskaitomybės dokumentai**
Dokumento data: 2016-04-28, Nr. 000628982010
Gautas 2017-02-22, įregistruotas 2017-02-22
Aprašymas: **2015 m. finansinė atskaitomybė, aiškinamasis raštas**

14.5. **Įgaliojimas**
Dokumento data: 2017-02-13, Nr. 493651
Gautas 2017-02-13, įregistruotas 2017-02-13

14.6. **Įgaliojimas**
Dokumento data: 2016-11-15
Gautas 2016-11-15, įregistruotas 2016-11-17

14.7. **Įgaliojimo panaikinimas**
Dokumento data: 2015-08-14
Gautas 2015-09-15, įregistruotas 2015-09-16

14.8. **Įgaliojimo panaikinimas**
Dokumento data: 2015-08-14
Gautas 2015-09-15, įregistruotas 2015-09-16

UAB „URBAN LINE" DOKUMENTAMS VILNIUS
UAB „URBAN LINE"
Direktorius
Vitalijus Aleksandrovas
Kopija tikra

14.9. Finansinės atskaitomybės dokumentai
Dokumento data: 2015-03-02, Nr. 000628982009
Gautas 2015-05-29, įregistruotas 2015-05-29
Aprašymas: 2014 m. finansinė atskaitomybė, aiškinamasis raštas, juridinio asmens finansinių ataskaitų rinkinys

14.10. Įgaliojimo panaikinimas
Dokumento data: 2014-11-18
Gautas 2014-11-19, įregistruotas 2014-11-21

14.11. Įgaliojimas
Dokumento data: 2014-11-18
Gautas 2014-11-19, įregistruotas 2014-11-21

14.12. Įgaliojimas
Dokumento data: 2014-11-18
Gautas 2014-11-19, įregistruotas 2014-11-21

14.13. Finansinės atskaitomybės dokumentai
Dokumento data: 2014-04-30, Nr. 000628982008
Gautas 2014-06-09, įregistruotas 2014-06-09
Aprašymas: 2013 m. finansinė atskaitomybė, aiškinamasis raštas, patvirtintos finansinės ataskaitos

14.14. Įgaliojimas
Dokumento data: 2014-05-27
Gautas 2014-05-27, įregistruotas 2014-05-27

14.15. Finansinės atskaitomybės dokumentai
Dokumento data: 2013-04-30, Nr. 000628982007
Gautas 2013-05-21, įregistruotas 2013-05-21
Aprašymas: 2012 m. finansinė atskaitomybė, aiškinamasis raštas

14.16. Įstatai
Dokumento data: 2012-12-20
Gautas 2012-12-31, įregistruotas 2013-01-04

14.17. Prašymas registruoti Juridinių asmenų registre
Dokumento data: 2012-12-31
Gautas 2012-12-31, įregistruotas 2013-01-04
Notaro žyma: Vilniaus m. 30-as notarų biuras, not. Ml , Reg. Nr. 4342, notarinio veiksmo atlikimo data 2012-12-31
Aprašymas: Dėl įstatų įregistravimo

14.18. Vienintelio akcininko sprendimas
Dokumento data: 2012-12-20
Gautas 2012-12-31, įregistruotas 2013-01-04
Aprašymas: Dėl įstatų patvirtinimo

Kopija tikra
Vitalijus Aleksandrovas
Atestato Nr. 25326

14.19. Finansinės atskaitomybės dokumentai
Dokumento data: 2012-04-30, Nr. 000628982006
Gautas 2012-06-01, įregistruotas 2012-06-01
Aprašymas: 2011 m. finansinė atskaitomybė, aiškinamasis raštas

14.20. Akcininkų sąrašas
Dokumento data: 2012-04-25, Nr. SPF-2012/143
Gautas 2012-04-25, įregistruotas 2012-04-30

14.21. Prašymas registruoti Juridinių asmenų registre
Dokumento data: 2012-04-25
Gautas 2012-04-25, įregistruotas 2012-04-30
Aprašymas: Dėl akcininko duomenų įregistravimo

UAB „URBAN LINE" DOKUMENTAMS VILNIUS
Kopija tikra
UAB „URBAN LINE" Direktorius
Vitalijus Aleksandrovas

14.22. Finansinės atskaitomybės dokumentai
Dokumento data: 2011-04-29, Nr. 000628982005
Gautas 2011-05-26, įregistruotas 2011-05-26

Aprašymas: 2010 m. finansinė atskaitomybė, aiškinamasis raštas

14.23.

Akcininkų sąrašas
Dokumento data: 2010-05-26
Gautas 2010-05-27, įregistruotas 2010-06-02

14.24.

Finansinės atskaitomybės dokumentai
Dokumento data: 2010-04-30, Nr. 000628982004
Gautas 2010-05-26, įregistruotas 2010-05-26
Aprašymas: 2009 m. finansinė atskaitomybė, aiškinamasis raštas

14.25.

Finansinės atskaitomybės dokumentai
Dokumento data: 2009-04-30, Nr. 000628982003
Gautas 2009-05-28, įregistruotas 2009-05-28
Aprašymas: 2008 m. finansinė atskaitomybė, aiškinamasis raštas

14.26.

Pranešimas apie licencijos (leidimo) išdavimą
Dokumento teikėjas: Nacionalinė žemės tarnyba prie Žemės ūkio ministerijos, JA k. 188704927
Dokumento data: 2008-07-10, Nr. 1 R-KP-92
Gautas 2008-07-14, įregistruotas 2008-07-15

14.27.

Finansinės atskaitomybės dokumentai
Dokumento data: 2008-03-07, Nr. 000628982002
Gautas 2008-04-01, įregistruotas 2008-04-02
Aprašymas: 2007 m. finansinė atskaitomybė, aiškinamasis raštas, metinis pranešimas (veiklos ataskaita)

14.28.

Pranešimas apie licencijos (leidimo) išdavimą
Dokumento teikėjas: Nacionalinė žemės tarnyba prie Žemės ūkio ministerijos, JA k. 188704927
Dokumento data: 2008-02-06, Nr. 1 R-ŽF-220
Gautas 2008-02-11, įregistruotas 2008-02-11

14.29.

Pranešimas apie licencijos (leidimo) išdavimą
Dokumento teikėjas: Nacionalinė žemės tarnyba prie Žemės ūkio ministerijos, JA k. 188704927
Dokumento data: 2008-01-30, Nr. G-591-(919)
Gautas 2008-01-31, įregistruotas 2008-02-04

14.30.

Pranešimas apie licencijos (leidimo) išdavimą
Dokumento teikėjas: Nacionalinė žemės tarnyba prie Žemės ūkio ministerijos, JA k. 188704927
Dokumento data: 2008-01-30, Nr. TK-591-(919)
Gautas 2008-01-31, įregistruotas 2008-02-04

Kopija tikra
Vitalijus Aleksandrovas
Atestato Nr. 23326

UAB „URBAN LINE" DOKUMENTAMS VILNIUS

14.31.

Finansinės atskaitomybės dokumentai
Dokumento data: 2006-04-28, Nr. 000628982001
Gautas 2006-05-17, įregistruotas 2006-11-24
Aprašymas: 2005 m. finansinė atskaitomybė, aiškinamasis raštas, veiklos ataskaita

14.32.

Prašymas registruoti Juridinių asmenų registre
Dokumento data: 2006-04-13
Gautas 2006-04-13, įregistruotas 2006-04-21
Aprašymas: Dėl vadovo duomenų įregistravimo

14.33.

Visuotinio akcininkų susirinkimo protokolas
Dokumento data: 2006-04-07
Gautas 2006-04-13, įregistruotas 2006-04-21
Aprašymas: Dėl vadovo išrinkimo

14.34.

Prašymas registruoti Juridinių asmenų registre
Dokumento data: 2005-09-28
Gautas 2005-09-28, įregistruotas 2005-10-03
Notaro žyma: Vilniaus m. 37-as notaro biuras, not. S , Reg. Nr. SK-7864, notarinio veiksmo atlikimo data 2005-09-28
Aprašymas: Dėl juridinio asmens įregistravimo

UAB „URBAN LINE" DOKUMENTAMS VILNIUS
UAB „URBAN LINE"
Direktorius
Vitalijus Aleksandrovas
Kopija tikra

14.35. **Steigimo sutartis**
Dokumento data: 2005-09-05
Gautas 2005-09-28, įregistruotas 2005-10-03

14.36. **Įstatai**
Dokumento data: 2005-09-28
Gautas 2005-09-28, įregistruotas 2005-10-03

14.37. **Pažyma apie laikiną pavadinimo įrašymą**
Dokumento data: 2005-09-06
Gautas 2005-09-28, įregistruotas 2005-10-03

14.38. **Prašymas laikinai įrašyti į Juridinių asmenų registrą pavadinimą**
Dokumento data: 2005-09-05
Gautas 2005-09-06, įregistruotas 2005-09-06

15. Kita informacija: įrašų nėra

16. Kontaktinė informacija:

Mobilusis telefonas: **869961112**
Elektroninio pašto adresas: **info@urbanline.lt**
Internetinės svetainės adresas: **www.urbanline.lt**

2017-04-26 11:12:25

Išrašas tikras, turi *prima facie* galią

Dokumentą atspausdino:
Vilniaus filialo Juridinių asmenų registravimo skyriaus
Registro duomenų tvarkymo grupės
Vyriausioji specialistė

LIETUVOS RESPUBLIKA * Valstybės įmonė Registrų centras * 2010/21

Kopija tikra Projekto vadovas Vitalijus Aleksandrovas Atestato Nr. 23326

UAB „URBAN LINE" DOKUMENTAMS VILNIUS

UAB „URBAN LINE" DOKUMENTAMS VILNIUS

UAB „URBAN LINE"
Direktorius
Vitalijus Aleksandrovas

Kopija tikra

KONFIDENCIALU

Susijęta, sunumeruota
31 lapai
Valstybės specialistė

Valstybės įmonė Registrų centras
2010/21

UAB „URBAN LINE"
DOKUMENTAMS
VILNIUS

Kopija tikra

Projekto vadovas
Vitalijus Aleksandrovas
Atestato Nr. 25326

UAB „URBAN LINE"
DOKUMENTAMS
VILNIUS

UAB „URBAN LINE"
Direktorius
Vitalijus Aleksandrovas

Kopija tikra

SPSC

STATYBOS PRODUKCIJOS
SERTIFIKAVIMO CENTRAS

Valstybės įmonė Statybos produkcijos sertifikavimo centras, įmonės kodas 110068926, Linkmenų g. 28, LT-08217 Vilnius

KVALIFIKACIJOS ATESTATAS

Nr.29450

Vitalijus Aleksandrovas

A.k. [redacted]

Suteikta teisė eiti ypatingojo statinio projekto dalies vadovo ir ypatingojo statinio projekto dalies vykdymo priežiūros vadovo pareigas.

Statiniai: susisiekimo komunikacijos (keliai, gatvės, geležinkelio kelias, oro uosto statiniai, kiti transporto statiniai), taip pat minėti statiniai, esantys kultūros paveldo objekto teritorijoje, jo apsaugos zonoje, kultūros paveldo vietovėje.
Projekto dalys: konstrukcijų, susisiekimo, pasirengimo statybai ir statybos darbų organizavimo, statybos skaičiuojamosios kainos nustatymo.

LIETUVOS RESPUBLIKA * VILNIUS * SPSC STATYBOS PRODUKCIJOS SERTIFIKAVIMO CENTRAS * VALSTYBĖS ĮMONĖ

Direktorius V [redacted]

22805

Išduotas 2019 m. vasario 21 d.

Pirmą kartą išduotas 2012 m. balandžio 24 d.

Kvalifikacijos atestatų registras skelbiamas www.spsc.lt

SPSC

STATYBOS PRODUKCIJOS
SERTIFIKAVIMO CENTRAS

Valstybės įmonė Statybos produkcijos sertifikavimo centras, įmonės kodas 110068926, Linkmenų g. 28, LT-08217 Vilnius

KVALIFIKACIJOS ATESTATAS

Nr.25326

Vitalijus Aleksandrovas

A.k. KONFIDENCIALU

Suteikta teisė eiti ypatingojo statinio projekto vadovo ir ypatingojo statinio projekto vykdymo priežiūros vadovo pareigas.

Statiniai: susisiekimo komunikacijos (keliai, gatvės, geležinkelio kelias, oro uosto statiniai, kiti transporto statiniai), taip pat minėti statiniai, esantys kultūros paveldo objekto teritorijoje, jo apsaugos zonoje, kultūros paveldo vietovėje.

Direktorius V.

LIETUVOS RESPUBLIKA * VILNIUS * SPSC STATYBOS PRODUKCIJOS SERTIFIKAVIMO CENTRAS * VALSTYBĖS ĮMONĖ

22804

Išduotas 2019 m. vasario 21 d.

Pirmą kartą išduotas 2006 m. gruodžio 11 d.

Kvalifikacijos atestatų registras skelbiamas www.spsc.lt

PASTABOS:

1. Matmenys pateikti metrais;
2. Vykdant statybos darbus visus matmenis būtina tikslinti vietoje;
3. Statybos darbų Rangovas, prieš pradėdamas vykdyti žemės darbus, privalo išsikviesti inžinerinius tinklus eksploatuojančios organizacijos atstovą. Atliekant darbus greta esamų inžinerinių tinklų, žemės darbai turi būti vykdomi rankiniu būdu, nepažeidžiant esamų komunikacijų. Pažeidus - sutvarkyti;
4. Statybos darbai turi būti vykdomi griežtai pagal projektą, pasirašant nustatyta tvarka darbų aktus, vykdant statybos priežiūrą vykdančių tarnybų reikalavimus, turint gaminių sertifikavimo arba kitus kokybę įrodančius dokumentus;
5. Esamų inžinerinių komunikacijų požeminių sklendžių kapos ir šulinių liukai, patenkantys po naujai projektuojamomis dangomis, privalo būti paaukštinti ar nuženminti iki projektinio aukščio, pakeičiant netinkamus naujais (plaukiojančio tipo) su atitinkama simbolika. Statybos darbų metu pastebėjus defektuotas g/b šulinių perdangas, pakeisti naujomis;
6. Projekte numatyti reikalavimai medžiagoms, gaminiams, darbų vykdymui pagal turimus pradinius duomenis. Statybos metu atsiradus nenumatytoms aplinkybėms, šie reikalavimai gali būti patikslinti projekto vykdymo priežiūros metu;
7. Visos statybos ir apdailos medžiagos turi atitikti LR galiojančius priešgaisrinės saugos ir higienos reikalavimus bei turėti atitikties sertifikatus;
8. Esant neatitikimam tarp projektą sudarančių dokumentų, kaip pagrindine projektine medžiaga remtis techninėmis specifikacijomis, aiškinamuoju raštu, brėžiniais, sąnaudų žiniaraščiais;
9. Kelio ženklai projektuojami I grupės dydžio;

SUTARTINIAI ŽYMĖJIMAI			
	INŽINERINIO STATINIO RIBA		PROJEKTUOJAMI BETONINIAI BORDIŪRAI (100.15.30)
	REGISTRUOTŲ ŽEMĖS SKLYPŲ RIBOS		PROJEKTUOJAM BETONINIAI BORDIŪRAI (100.15.30) VAŽIUOJAMOSIOS DALIES AUKŠTYJE
	REGISTRUOTŲ ŽEMĖS SKLYPŲ PRELIMINARIOS RIBOS		PROJEKTUOJAMI BETONINIAI BORDIŪRAI (100.15.22, užapvalinto kampo)
0+20	PROJEKTUOJAMA GATVĖS AŠINĖ LINIJA		PROJEKTUOJAMI BETONINIAI BORDIŪRAI (100.08.20)
	PROJEKTUOJAMA ASFALTO DANGOS KONSTRUKCIJA		PROJEKTUOJAMA APŠVIETIMO ATRAMA SU LED ŠVIESTUVU
	PROJEKTUOJAMA 8 CM STORIO PILKOS SPALVOS BETONINIŲ TRINKELIŲ DANGOS KONSTRUKCIJA	E2	PROJEKTUOJAMAS 0,4kV APŠVIETIMO ELEKTROS KABELIS
	PROJEKTUOJAMA 8 CM STORIO JUODOS SPALVOS BETONINIŲ TRINKELIŲ DANGOS KONSTRUKCIJA		PROJEKTUOJAMAS KABELIS APSAUGINIAME VAMZDYJE
	PROJEKTUOJAMI NEREGIŲ IR SILPNAREGIŲ ĮSPĖJAMIEJI PAVIRŠIAI IŠ BETONINIŲ TRINKELIŲ		NAIKINAMI ESAMI APŠVIETIMO ELEKTROS TINKLAI
	SĖJAMA VEJA	L1	PROJEKTUOJAMAS LIETAUS VANDENS TINKLAS
	PROJEKTUOJAMAS KELIO ŽENKLAS IR ATRAMA		ESAMO ŠULINIO TVARKYMAS

Aukščių sistema - LAS-07
Koordinačių sistema - LKS-94
Topografinę nuotrauką atliko UAB "URBAN LINE" 2021 m.

Topografinių ir inžinerinių tinklų planų erdvinių duomenų teikimas tikrinti ir tvarkyti (TIIIS)	
Data	Numeris
2021-08-17	TIIIS1-20210817-013283

Laida	Išleidimo data	Laidos statusas, keitimo priežastis (jei taikoma)
0	2022-05	Statybos leidimui ir konkursui

Kval. patv. dok. Nr.

URBANLINE
Liepkalnio g. 85, LT-02120 Vilnius;
Tel. Nr.: 8 699 19380;
Įmonės kodas: 300149157

25326	SPV	V. Aleksandrovas	
29450	SPDV S	V. Aleksandrovas	
	PI	Z. Buinovski	

Statinio projekto pavadinimas
SMĖLIO G. REKONSTRAVIMO IR LIETAUS VANDENS TINKLŲ STATYBOS ANYKŠČIŲ M., ANYKŠČIŲ R. SAV. PROJEKTAS

Statinio numeris ir pavadinimas
-

Statinio numeris ir pavadinimas, dokumento pavadinimas
DANGŲ IR EISMO ORGANIZAVIMO PLANAS
M 1:500

LT

Statytojas ir (arba) Užsakovas
ANYKŠČIŲ RAJONO SAVIVALDYBĖ / ANYKŠČIŲ RAJONO SAVIVALDYBĖS ADMINISTRACIJA

Dokumento žymuo
UL-21-0158-XX-TP-PP.B-01

Lapas	*Lapų*
1	1

420 mm
594 mm

DANGOS KONSTRUKCIJOS SKERSINIS PROFILIS
PK 0+00 IKI PK 0+55

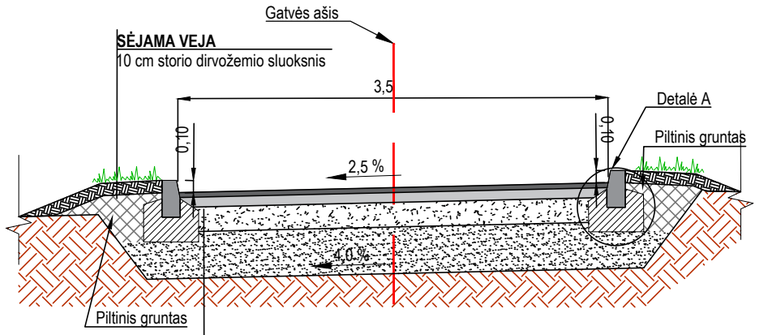

GATVĖS KONSTRUKCIJA :

- 4 cm storio asfalto dangos viršutinis sluoksnis iš mišinio AC 11 VN
- 8 cm storio asfalto pagrindo sluoksnis iš mišinio AC 22 PN
- 20 cm skaldos pagrindo sluoksnis iš nesurištojo mineralinių medžiagų mišinio (fr. 0/45)
- 38 cm storio apsauginis šalčiui atsparus sluoksnis iš nesurištojo mineralinių medžiagų mišinio
- Žemės sankasa

DANGOS KONSTRUKCIJOS SKERSINIS PROFILIS
NUOVAŽA

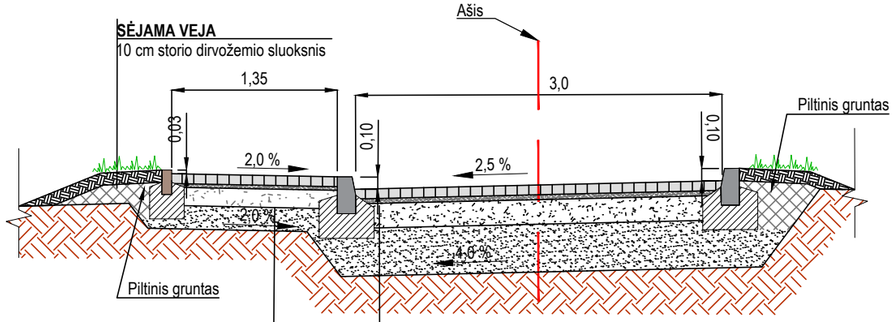

NUOVAŽOS DANGOS KONSTRUKCIJA :

- 8 cm storio Betoninės trinkelės 20x10x8cm, pilkos
- 3 cm storio atsijų sluoksnis
- 20 cm skaldos pagrindo sluoksnis iš nesurištojo mineralinių medžiagų mišinio (fr. 0/45)
- 39 cm storio apsauginis šalčiui atsparus sluoksnis iš nesurištojo mineralinių medžiagų mišinio
- Žemės sankasa

ŠALIGATVIŲ DANGOS KONSTRUKCIJA :

- 8 cm storio Betoninės trinkelės 16x16cm, juodos
- 3 cm storio atsijų sluoksnis
- 15 cm skaldos pagrindo sluoksnis iš nesurištojo mineralinių medžiagų mišinio (fr. 0/45)
- 19 cm storio apsauginis šalčiui atsparus sluoksnis iš nesurištojo mineralinių medžiagų mišinio
- Žemės sankasa

DANGOS KONSTRUKCIJOS SKERSINIS PROFILIS
PK 0+55 IKI PK 1+61

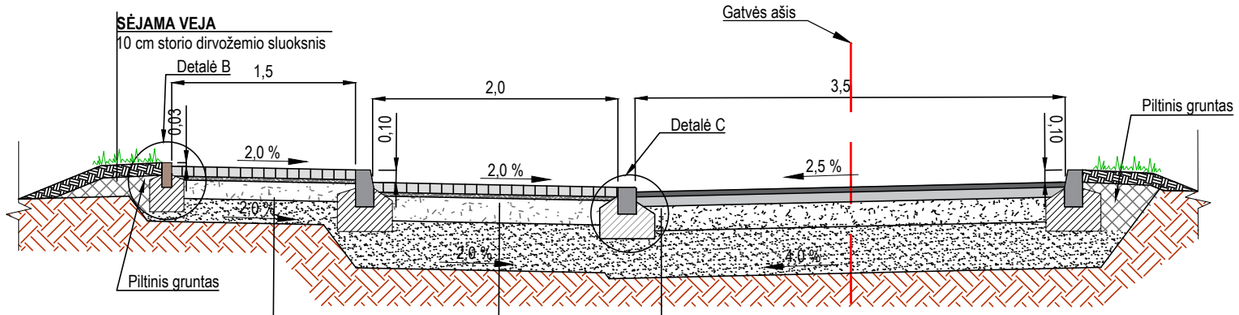

GATVĖS KONSTRUKCIJA :

- 4 cm storio asfalto dangos viršutinis sluoksnis iš mišinio AC 11 VN
- 8 cm storio asfalto pagrindo sluoksnis iš mišinio AC 22 PN
- 20 cm skaldos pagrindo sluoksnis iš nesurištojo mineralinių medžiagų mišinio (fr. 0/45)
- 38 cm storio apsauginis šalčiui atsparus sluoksnis iš nesurištojo mineralinių medžiagų mišinio
- Žemės sankasa

AUTOMOBILIŲ STOVĖJIMO VIETŲ DANGOS KONSTRUKCIJA :

- 8 cm storio Betoninės trinkelės 20x10x8cm, pilkos
- 3 cm storio atsijų sluoksnis
- 20 cm skaldos pagrindo sluoksnis iš nesurištojo mineralinių medžiagų mišinio (fr. 0/45)
- 39 cm storio apsauginis šalčiui atsparus sluoksnis iš nesurištojo mineralinių medžiagų mišinio
- Žemės sankasa

ŠALIGATVIŲ DANGOS KONSTRUKCIJA :

- 8 cm storio Betoninės trinkelės 16x16cm, juodos
- 3 cm storio atsijų sluoksnis
- 15 cm skaldos pagrindo sluoksnis iš nesurištojo mineralinių medžiagų mišinio (fr. 0/45)
- 19 cm storio apsauginis šalčiui atsparus sluoksnis iš nesurištojo mineralinių medžiagų mišinio
- Žemės sankasa

PASTABOS:
1. Matmenys pateikti metrais;

Bordiūrų įrengimo schema M 1:25
(Matmenys pateikti centimetrais)

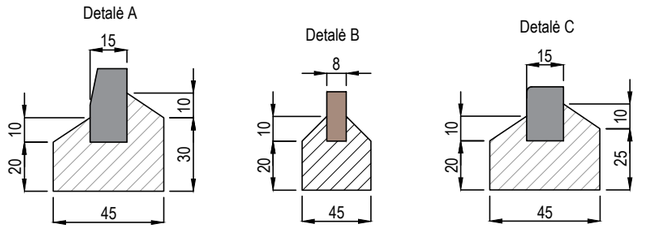

Betoninis bordiūras 100.15.30 ant betono pagrindo

Betoninis bordiūras 100.8.20 ant betono pagrindo

Betoninis bordiūras 100.15.22 ant betono pagrindo

0	2022-05	Statybos leidimui ir konkursui	
Laida	Išleidimo data	Laidos statusas, keitimo priežastis (jei taikoma)	
Kval. patv. dok. Nr.	URBANLINE Liepkalnio g. 85, LT-02120 Vilnius; Tel. Nr.: 8 699 19380; Įmonės kodas: 300149157	*Statinio projekto pavadinimas* **SMĖLIO G. REKONSTRAVIMO IR LIETAUS VANDENS TINKLŲ STATYBOS ANYKŠČIŲ M., ANYKŠČIŲ R. SAV. PROJEKTAS**	
25326	SPV / V. Aleksandrovas	*Statinio numeris ir pavadinimas* -	
29450	SPDV S / V. Aleksandrovas	*Statinio numeris ir pavadinimas, dokumento pavadinimas*	
	PI / Z. Buinovski	**DANGOS KONSTRUKCIJOS SKERSINIAI PROFILIAI M 1:50**	
LT	*Statytojas ir (arba) Užsakovas* **ANYKŠČIŲ RAJONO SAVIVALDYBĖ / ANYKŠČIŲ RAJONO SAVIVALDYBĖS ADMINISTRACIJA**	*Dokumento žymuo* **UL-21-0158-XX-TP-PP.B-02**	*Lapas* 1 / *Lapų* 1

297 mm
420 mm