



UAB „ARCHSTUDIJA“

Konstitucijos pr. 9-41, 09308 Vilnius

Įmonės kodas: 300056347

Tel.: +370 5 210 1297

El. p.: info@archstudija.lt

PROJEKTO NR.

TV-T35-PP-SP

STATYTOJAS (UŽSAKOVAS)

UAB „Troškūnų vėjas“ (į. k. 304961519), Konstitucijos pr. 9-41, 09308 Vilnius

STATINIO PAVADINIMAS

ENERGIJOS IŠ ATSINAUJINANČIŲ IŠTEKLIŲ GAMYBOS STATINIO (PASKIRTIES GRUPĖ – KITI INŽINERINIAI STATINIAI) ANYKŠČIŲ R. SAV., TROŠKŪNŲ SEN., TEŠLIŪNŲ K. (SKLYPO KAD. Nr. 3480/0001:884) STATYBOS PROJEKTAS

STATYBOS RŪŠIS

NAUJA STATYBA

OBJEKTO VIETA

ANYKŠČIŲ R. SAV., TROŠKŪNŲ SEN., TEŠLIŪNŲ K.

PROJEKTO ETAPAS

PROJEKTINIAI PASIŪLYMAI

STATINIO KATEGORIJA

YPATINGASIS STATINYS

DALIS

SKLYPO PLANO

PROJEKTO VADOVAS

Atestato Nr. A1731

NORBERTAS JADELLO

PROJEKTO DALIES
VADOVAS

Atestato Nr. A1731

NORBERTAS JADELLO


VILNIUS 2026

PROJEKTO DOKUMENTŲ SUDĖTIES ŽINIARAŠTIS

Eil. Nr.	ŽYMUO	PAVADINIMAS	PSL. NR.	PASTABOS
1.	TV-T35-PP-BD	BENDROJI DALIS	197	
2.	TV-T35-PP-SP	SKLYPO PLANO DALIS	8	
3.	TV-T35-PP-E	ELEKTROTECHNIKOS DALIS	126	
	VISO BYLOJE:		331	3 DALYS

TURINYS

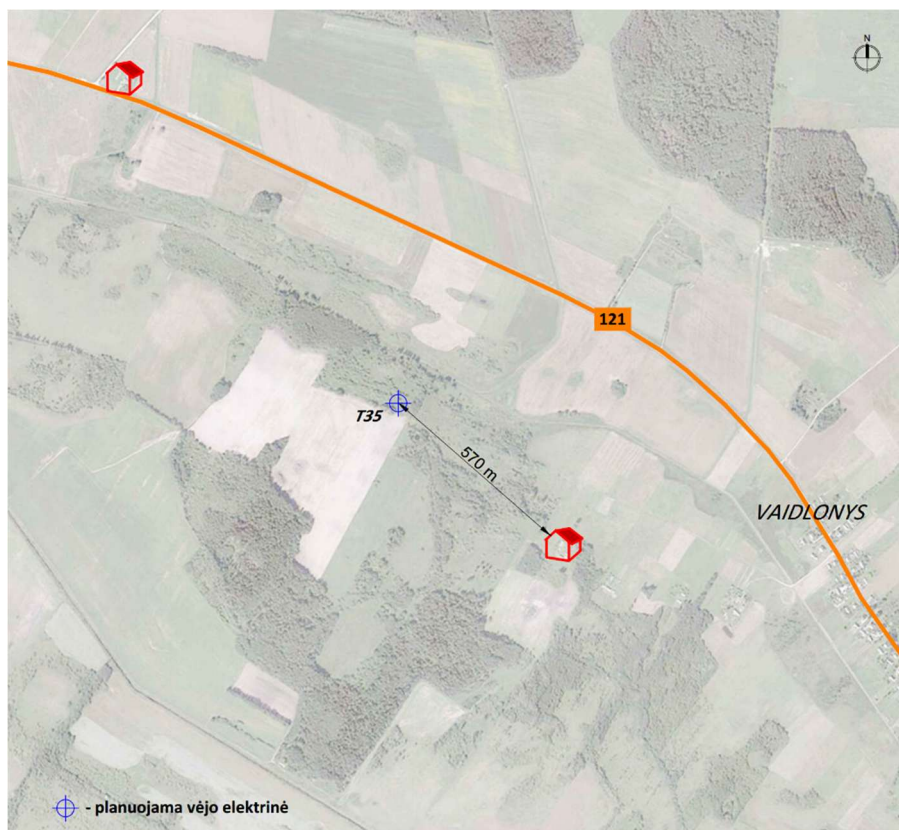
Eil. Nr.	ŽYMUO	PAVADINIMAS	PSL. NR.	PASTABOS
	TV-T35-PP-SP	SKLYPO PLANO DALIS	1	
1.	TV-T35-PP-SP	Projekto dokumentų sudėties žiniaraštis	2	
2.	TV-T35-PP-SP-01	Aiškinamasis raštas	3	
3.	TV-T35-PP-SP-02	Situacijos planas, M 1:20 000	6	
4.	TV-T35-PP-SP-03	Sklypo planas M 1:500	7	
5.	TV-T35-PP-SP-04	Sklypo vertikalusis ir sutvarkymo planas, M 1:500	8	
	VISO BYLOJE:		8	

0	2026-01	Statybos leidimui		
Laida	Išleidimo data	Laidos statusas. Keitimo priežastis (jei taikoma)		
Atestato Nr.	 <div> UAB „ARCHSTUDIJA“ Konstitucijos pr. 9-41 09308 Vilnius j. k. 300056347 tel.: +370 5 210 1297 </div>			PROJEKTO DOKUMENTŲ SUDĖTIES ŽINIARAŠTIS
A1731	PV	Norbertas Jadello	2026	TV-T35-PP-SP
A1731	PDV	Norbertas Jadello	2026	




AIŠKINAMASIS RAŠTAS

- **Statomi objektai** – iki 8,0 MW galios vėjo elektrinė (Nr. T35).
- **Statybos vieta** – Anykščių r. sav., Troškūnų sen., Tešliūnų k., sklypo kad. Nr. 3480/0001:884.
- **Situacija:**
Žemės sklypas vėjo elektrinės statybai – Anykščių rajono savivaldybės Troškūnų seniūnijos Tešliūnų kaime. Sklypas išsidėstęs apie 17 km nuo Anykščių miesto ir apie 2,1 km nuo Troškūnų miestelio. Artimiausi kaimai – Vaidlonys, Mileikiškiai, Survilai.

Artimiausias gyvenamas namas nuo planuojamos ūkinės veiklos nutolęs apie 570 m atstumu.



- **Statybos rūšis** – nauja statyba.
- **Statinio paskirtis** – 4. Kiti inžineriniai statiniai, 4.1. Energijos iš atsinaujinančių išteklių gamybos.
- **Statytojas** – UAB „Troškūnų vėjas“ (j. k. 304961519), Konstitucijos pr. 9-41, 09308 Vilnius.
- **Techninis projektas parengtas vadovaujantis šiais dokumentais:**
 - Lietuvos Respublikos statybos įstatymas (Žin., 1996, Nr. 32-788; 2001, Nr. 101-3597, su vėlesniais pakeitimais ir papildymais);
 - STR 1.01.03:2017 „Statinių klasifikavimas“ (TAR, 2016-11-21, Nr. 27168, su vėlesniais pakeitimais ir papildymais);

0	2026-01	Statybos leidimui		
Laida	Išleidimo data	Laidos statusas. Keitimo priežastis (jei taikoma)		
Atestato Nr.	 <div> UAB „ARCHSTUDIJA“ Konstitucijos pr. 9-41 09308 Vilnius j. k. 300056347 tel.: +370 5 210 1297 </div>			AIŠKINAMASIS RAŠTAS
A1731	PV	Norbertas Jadello		2026
A1731	PDV	Norbertas Jadello		2026
TV-T35-PP-SP-01				

- STR 1.04.04:2017 „Statinio projektavimas, projekto ekspertizė“ (TAR, 2016-11-11, Nr. 26687, su vėlesniais pakeitimais ir papildymais);
- STR 1.05.01:2017 „Statybą leidžiantys dokumentai. Statybos užbaigimas. Nebaigto statinio registravimas ir perleidimas. Statybos sustabdymas. Savavališkos statybos padarinių šalinimas. Statybos pagal neteisėtai išduotą statybą leidžiantį dokumentą padarinių šalinimas“ (TAR, 2016-12-12, Nr. 28700, su vėlesniais pakeitimais ir papildymais)
- STR 1.01.08:2002 „Statinio statybos rūšys“ (Žin., 2002, Nr. 119-5372, su vėlesniais pakeitimais ir papildymais);
- STR 2.01.06:2009 „Statinių apsauga nuo žaibo. Išorinė statinių apsauga nuo žaibo“ (Žin., 2009, Nr. 138-6095, su vėlesniais pakeitimais ir papildymais);
- Bendrosios gaisrinės saugos taisyklės (Žin., 2005, Nr. 26-852, su vėlesniais pakeitimais ir papildymais).
- **Naudotos kompiuterinės programos:**
 - Microsoft Office (MS Word);
 - Autodesk Autocad.
- **Projekto rengimo pagrindas** – Žemės sklypo (kadastro Nr.3480/0001:0140), esančio Tešliūnų k., Troškūnų sen., Anykščių rajono sav., Utenos apskr., formavimo ir pertvarkymo projektas, patvirtintas Anykščių rajono savivaldybės mero potvarkiu 2025 m. rugsėjo mėn. 23 d. Nr. 1-MP-437.
- **Sklypų inžinerinis – topografinis planas:** UAB „Geoplanai“ (j. k. 302650302), Žalioji g. 50, Ginduliai, 91276 Klaipėdos r.
- **Sklypų unikalūs Nr. ir plotai:**
T35 – 3480/0001:884 – 4400-6792-6412 – 0,2000 ha;
prie T35 – kad. Nr. 3480/0001:885 – 4400-6792-6434 – 16.3016 ha.
- **Sklypo paskirtis (vėjo elektrinės statybai)** – Žemės ūkio, būdas – Kiti žemės ūkio paskirties žemės sklypai.
- **Sklypo nuosavybės teisė:**
T35 – T.Ž., ilgalaikė nuoma UAB „Troškūnų vėjas“ pagal 2025-01-31 sutartį Nr. 308.
- **Sklypų specialiosios žemės ir miško naudojimo sąlygos:**
T35 – nėra.
- **Sklypo gretimybės:**
Esama pagrindinė tikslinė gretimų privačių žemės sklypų paskirtis – žemės ūkio, vyrauja ganyklos, šienaujamos pievos, taip pat dirbama žemė. Teritorijoje vyrauja vietinės reikšmės žvyruoti keliai.
- **Reljefas** – sklypo, kuriame projektuojama vėjo elektrinė, reljefas yra gan lygus: paviršiaus altitudės svyruoja nuo 85,96 m iki 86,94 m.
- **Apželdinimas** – sklype želdinių nėra.
- **Inžineriniai tinklai** – sklype yra melioracijos įrenginių.
- **Vėjo elektrinių pamatai** – tipiniai. Iki techninio darbo projekto ekspertizės bus parengta II geotechninės kategorijos projektinių inžinerinių geologinių ir geotechninių tyrimų ataskaita, pagal kurios duomenis projektuojami tikslūs vėjo elektrinės pamatai.
- **Vandentiekis, ūkio buities nuotekos** – nenumatomos.
- **Stacionarios darbo vietos** – nenumatomos.
- **Privažiavimai į sklypus** – projektuojami iš esamo vietinės reikšmės kelio, naujų nuovažų nuo valstybinės reikšmės kelių nenumatoma.
- **Statinio žaibosauga** – I žaibosaugos kategorija.
- **Buvo atlikta poveikio aplinkai vertinimo (PAV) procedūra bei gautas teigiamas sprendimas:** Aplinkos apsaugos agentūros „SPRENDIMAS DĖL IKI 250 MW GALIOS VĖJO ELEKTRINIŲ PARKO PANEVĖŽIO R. SAV., MIEŽIŠKIŲ SEN., JOČIŪNŲ, LIMEIKIŲ, NORIŠKIŲ K., GRISTUPIO VS. IR ANYKŠČIŲ R. SAV., TRAUPIO SEN. PAILGAMIŠKIO K., TROŠKŪNŲ SEN., KIRMĖLIŲ, KIRMĖLIUKŲ, SKAURADŲ, NAUSODĖS, JUOSTININKŲ,

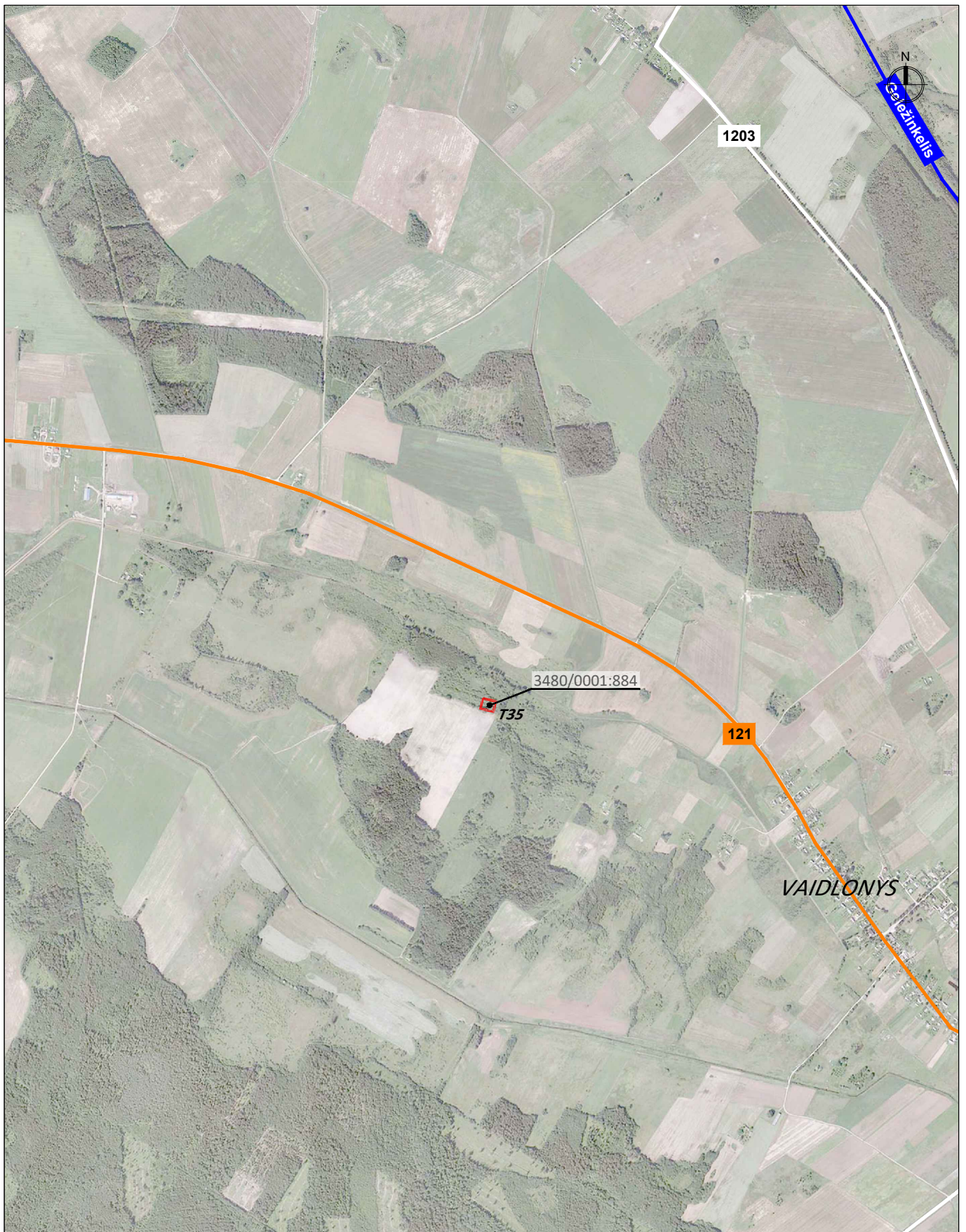
BEČERNINKŲ, SKAMAROKŲ, SURVILŲ, TEŠLIŪNŲ K. STATYBOS IR EKSPLOATAVIMO POVEIKIO APLINKAI“, 2024-01-15 Nr. (30-2)-A4E-458 ir 2024-01-26 Aplinkos apsaugos agentūros raštas „DĖL TECHNINĖS KLAIDOS IŠTAISYMO APLINKOS APSAUGOS AGENTŪROS 2024-01-15 RAŠTE Nr. (30-2)-A4E458“ Nr. (30-2)-A4E-1026.




- **Statybos metu susidarysiančios atliekos** turi būti išvežamos sudarius sutartį su įmonėmis, turinčiomis teisę šias atliekas tvarkyti LR galiojančių aktų ir norminių dokumentų nustatymo tvarka, žemės paviršius išlyginamas, atstatant derlingą dirvožemio sluoksnį.

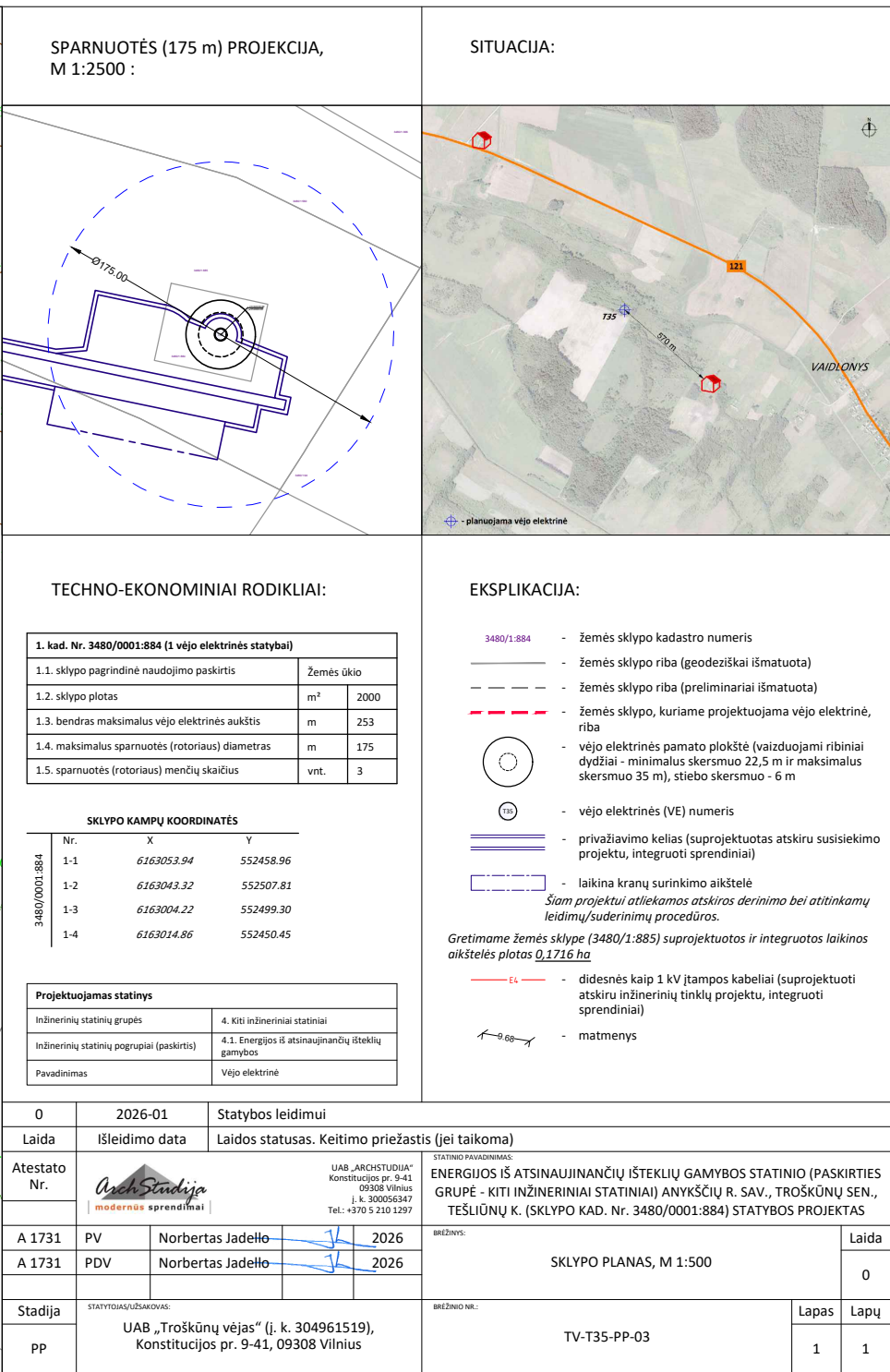
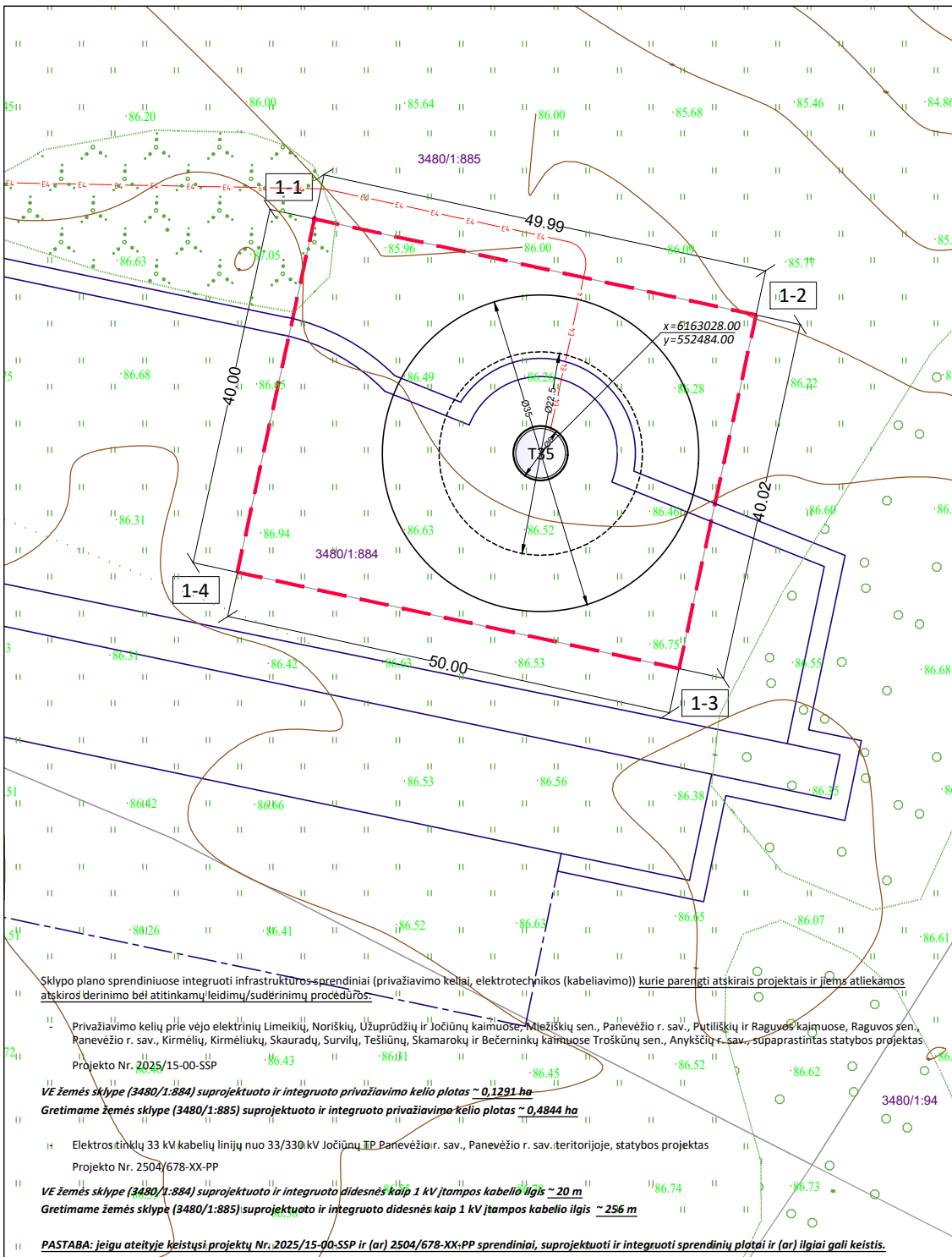
Statinio projekto vadovas / Statinio projekto dalies vadovas

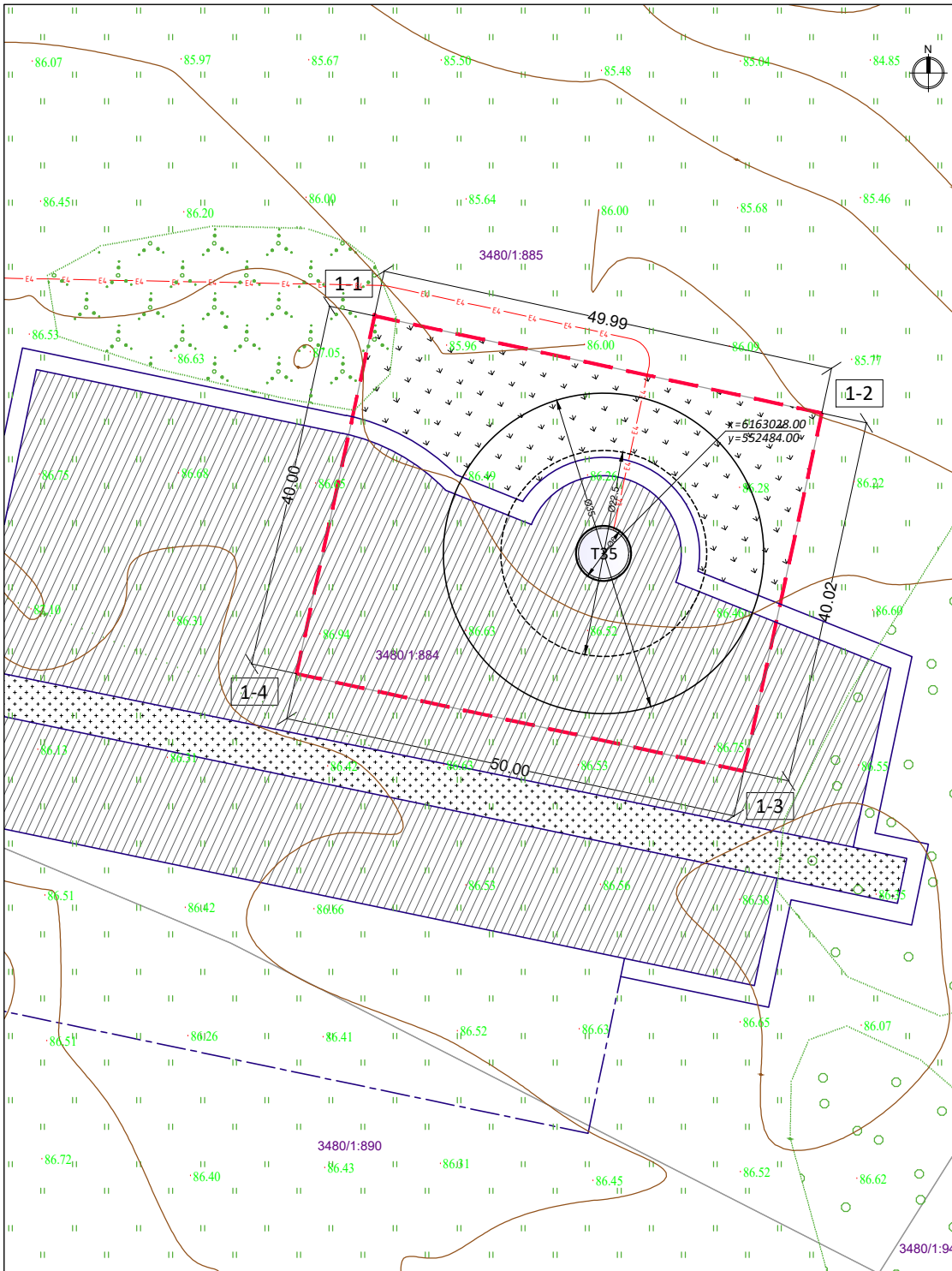
Norbertas Jadello  atestato Nr. A1731, išduotas 2015-03-25

(vardas, pavardė, parašas, kvalifikacijos atestato arba pažymos Nr., data)



Atestato Nr.		<div><div>UAB „ARCHSTUDIJA“ Konstitucijos pr. 9-41 09308 Vilnius j. k. 300056347 Tel.: +370 5 210 1297</div></div>			PROJEKTO PAVADINIMAS: ENERGIJOS IŠ ATSINAUJINANČIŲ IŠTEKLIŲ GAMYBOS STATINIO (PASKIRTIES GRUPĖ - KITI INŽINERINIAI STATINIAI) ANYKŠČIŲ R. SAV., TROŠKŪNŲ SEN., TEŠLIŪNŲ K. (SKLYPO KAD. Nr. 3480/0001:884) STATYBOS PROJEKTAS			
A 1731	PV	Norbertas Jadello		2025	BRĖŽINYS: SITUACIJOS PLANAS M 1:20 000			Laida
A 1731	PDV	Norbertas Jadello		2025				0
Stadija	STATYTOJAS/UŽSAKOVAS:				BRĖŽINIO NR.:			Lapas
pp	UAB „Troškūnų vėjas“ (j. k. 304961519), Konstitucijos pr. 9-41, 09308, Vilnius							1
					TV-T35-PP-SP-02			1
								1





ATSKIRAI PARENGTŲ INFRASTRUKTŪROS PROJEKTŲ SPRENDINIAI :

Sklypo plano sprendiniuose integruoti infrastruktūros sprendiniai (privažiavimo keliai) kurie parengti atskiru projektu ir jiems atliekamos atskiros derinimo bei atitinkamų leidimų/suderinimų procedūros:

- Privažiavimo kelių prie vėjo elektrinių Limeikių, Noriškių, Užuprūdžių ir Jočiūnų kaimuose, Miežiškių sen., Panevėžio r. sav., Putiliškių ir Raguvos kaimuose, Raguvos sen., Panevėžio r. sav., Kirmėlių, Kirmėlių, Skauradų, Survilų, Tešliūnų, Skamarokų ir Bečerninkų kaimuose Troškūnų sen., Anykščių r. sav., supaprastintas statybos projektas

Projekto Nr. 2025/15-00-SSP




VE žemės sklype (3480/1:884) suprojektuoto ir integruoto privažiavimo kelio plotas ~ 0,1291 ha

Gretimame žemės sklype (3480/1:885) suprojektuoto ir integruoto privažiavimo kelio plotas ~ 0,4844 ha

TECHNO-EKONOMINIAI RODIKLIAI:

1. kad. Nr. 3480/0001:884 (1 vėjo elektrinės statybai)		
1.1. sklypo pagrindinė naudojimo paskirtis	Žemės ūkio	
1.2. sklypo plotas	m ²	2000
1.3. bendras maksimalus vėjo elektrinės aukštis	m	253
1.4. maksimalus sparnuotės (rotoriaus) diameteras	m	175
1.5. sparnuotės (rotoriaus) menčių skaičius	vnt.	3

SKLYPO KAMPŲ KOORDINATĖS		
Nr.	X	Y
1-1	6163053.94	552458.96
1-2	6163043.32	552507.81
1-3	6163004.22	552499.30
1-4	6163014.86	552450.45

0	2026-01	Statybos leidimui					
Laida	Išleidimo data	Laidos statusas. Keitimo priežastis (jei taikoma)					
Atestato Nr.	<div><div>modernūs sprendimai</div></div>	UAB „ARCHSTUDIJA“ Konstitucijos pr. 9-41 09308 Vilnius J. k. 300056347 Tel.: +370 5 210 1297		STATINIO PAVADINIMAS: ENERGIJOS IŠ ATSINAUJINANČIŲ IŠTEKLIŲ GAMYBOS STATINIO (PASKIRTIES GRUPĖ - KITI INŽINERINIAI STATINIAI) ANYKŠČIŲ R. SAV., TROŠKŪNŲ SEN., TEŠLIŪNŲ K. (SKLYPO KAD. Nr. 3480/0001:884) STATYBOS PROJEKTAS			
A 1731	PV	Norbertas Jadello		2026	BRĖŽINYS: SKLYPO VERTIKALUSIS IR SUTVARKYMO PLANAS, M 1:500	Laida	
A 1731	PDV	Norbertas Jadello		2026		0	
Stadija	STATYBOS UŽSAKOVAS:				BRĖŽINIO NR.:	Lapas	Lapų
pp	UAB „Troškūnų vėjas“ (j. k. 304961519), Konstitucijos pr. 9-41, 09308 Vilnius				TV-T35-PP-04	1	1

SITUACIJA:



EKSPLIKACIJA:

- 3480/1:884 - žemės sklypo kadastro numeris
- žemės sklypo riba (geodeziškai išmatuota)
- - - žemės sklypo riba (preliminarijai išmatuota)
- - - žemės sklypo, kuriame projektuojama vėjo elektrinė, riba
- vėjo elektrinės pamato plokštė (vaizduojami ribiniai dydžiai - minimalus skersmuo 22,5 m ir maksimalus skersmuo 35 m), stiebo skersmuo - 6 m
- vėjo elektrinės (VE) numeris
- privažiavimo kelias (suprojektuotas atskiru susisiekimo projektu, integruoti sprendiniai)
- - - laikina kranų surinkimo aikštelė
- Siam projektui atliekamos atskiros derinimo bei atitinkamų leidimų/suderinimų procedūros.
- Gretimame žemės sklype (3480/1:885) suprojektuotos ir integruotos laikinos aikštelės plotas 0,1716 ha
- ▨ privažiavimo kelio skaldos danga (suprojektuotas atskiru susisiekimo projektu, integruoti sprendiniai)
- ▨ statybos aikštelės skaldos danga (suprojektuotas atskiru susisiekimo projektu, integruoti sprendiniai)
- ▨ žalieji plotai
- ↖ 9.68 - matmenys