Statinio projektuotojas: UAB „URBAN LINE“
Įmonės kodas: 300149157
Adresas: Liepkalnio g. 85, LT-02120 Vilnius
Tel. / el. p.: 8 699 19380 / info@urbanline.lt

STATYTOJAS:	**Anykščių rajono savivaldybė**
STATYTOJO ADRESAS:	**J. Biliūno g. 23, LT-29111 Anykščiai**
UŽSAKOVAS:	**Anykščių rajono savivaldybės administracija**
UŽSAKOVO ADRESAS:	**J. Biliūno g. 23, LT-29111 Anykščiai**

SUTARTIES PAVADINIMAS:	**Pirkimo sutartis Nr. CPO175827. Anykščių rajono, Anykščių m. Karalienės Mortos gatvės naujos statybos techninis projektas**
STATINIO PROJEKTO PAVADINIMAS:	**Karalienės Mortos g. Anykščių m., Anykščių r. sav. statybos projektas**
STATINIO PROJEKTO NUMERIS:	**UL-21-0157**
STATINIO PROJEKTO ETAPAS:	**Naujo statinio statybos techninis projektas**
STATINIO PAVADINIMAS:	**01 Susisiekimo komunikacijos: gatvės (Karalienės Mortos g.)** **02 Inžineriniai tinklai: elektros tinklai (gatvės apšvietimas)**
STATINIO KATEGORIJA:	**01 Neypatingasis statinys** **02 Nesudėtingieji statiniai, I grupė**
STATINIO PROJEKTO DALIS:	**Projektiniai pasiūlymai**
BYLOS ŽYMUO:	**PP**
BYLOS LAIDOS ŽYMUO:	**0**
BYLOS IŠLEIDIMO DATA:	**2022-05**

Statytojas	Tvirtinu

Projektuotojas ir pareigos	Parašas	Kvalifikaciją patvirtinančio dok. Nr.	Vardas Pavardė
UAB „URBAN LINE” DIREKTORIUS			**Vitalijus Aleksandrovas**
STATINIO PROJEKTO VADOVAS		25326	**Vitalijus Aleksandrovas**
STATINIO PROJEKTO DALIES VADOVAS		29450	**Vitalijus Aleksandrovas**

STATINIO PROJEKTO DALIES BYLŲ SUDĖTIES ŽINIARAŠTIS

Eil. Nr.	Bylos žymuo	Laida	Bylos pavadinimas	Pastabos
1.	PP	0	Projektiniai pasiūlymai	

STATINIO PROJEKTO DALIES DOKUMENTŲ ŽINIARAŠTIS

TEKSTINIAI DOKUMENTAI

Dokumento žymuo	Lapų sk.	Laida	Dokumento pavadinimas	Pastabos	Lapo Nr.
-	1	0	Antraštinis lapas		1
UL-21-0157-XX-TP-PP.PDŽ-01	1	0	Statinio projekto dalies dokumentų žiniaraštis		2
UL-21-0157-XX-TP-PSŽ-01	1	0	Statinio projekto sudėties žiniaraštis		3
UL-21-0157-XX-TP-PP.BSR-01	1	0	Bendrieji statinių rodikliai		4
UL-21-0157-XX-TP-PP.BAR-01	6	0	Bendrasis aiškinamasis raštas		5-10

PRIDEDAMIEJI DOKUMENTAI 1

Dokumento žymuo	Lapų sk.	Laida	Dokumento pavadinimas	Pastabos	Lapo Nr.
-	1	-	Projektinių pasiūlymų užduotis		12
-	1	-	Ištrauka iš teritorijų planavimo dokumento (Pagrindinis brėžinys)		13
-	2	-	Anykščių rajono savivaldybės vietinės reikšmės gatvių sąrašas		14-15
-	6	-	Įmonės registravimo pažymėjimas		16-21
-	2	-	Specialistų, rengusių PP, kvalifikacijos atestatų kopijos		22-23

GRAFINIAI DOKUMENTAI

Dokumento žymuo	Lapų sk.	Laida	Dokumento pavadinimas	Pastabos	Lapo Nr.
UL-21-0157-XX-TP-PP.B-01	1	0	Dangų, eismo organizavimo ir nužymėjimo planas, M 1:500		24
UL-21-0157-XX-TP-PP.B-02	1	0	Dangos konstrukcijos skersinis profilis, M 1:50		25

STATINIO PROJEKTO SUDĖTIES ŽINIARAŠTIS

Eilės Nr.	*Bylos žymuo*	*Laida*	*Pavadinimas*	*Pastabos*
1.	PP	0	Projektiniai pasiūlymai	

BENDRIEJI STATINIŲ RODIKLIAI

Pavadinimas	*Mato vienetas*	*Kiekis*	*Pastabos*
III SKYRIUS. SUSISIEKIMO KOMUNIKACIJOS:			
1. Gatvės:			
1.1. Karalienės Mortos g.			
1.1.1. Gatvės kategorija	-	Ds	
1.1.2. Gatvės ilgis*	km	0,184	
1.1.3. Važiuojamosios dalies plotis	m	3,5	
1.1.4. Eismo juostų skaičius	vnt.	1	
1.1.5. Eismo juostos plotis	m	3,5	
IV. INŽINERINIAI TINKLAI			
2. Elektros tinklai:			
2.1. Apšvietimo tinklai:			
2.1.1. Įrengiama apšvietimo valdymo skydų	vnt.	-	Esamas
2.1.2. Įrengiama apšvietimo atramų	vnt.	6	
2.1.3. 0,4kV tinklo kabelių ilgis*	m	338	
2.1.4. Elektros tinklų laidininkų skaičius ir skerspjūvis	vnt.; mm^2	4x16	
2.1.5. Elektros tinklų apsaugos zonos plotis	m	2,0	Nuo kabelio į abi puses po 1,0m

Pastaba: *Žvaigždute pažymėti rodikliai apskaičiuojami vadovaujantis Nekilnojamojo turto kadastrinių matavimų ir kadastro duomenų surinkimo taisyklėmis, kurias tvirtina Lietuvos Respublikos žemės ūkio ministras. Baigus statybą ir atlikus kadastrinius matavimus šie rodikliai gali turėti neesminių nukrypimų.

Statinio projekto vadovas _____

(vardas, pavardė, parašas, kvalifikacijos atestato arba pažymos Nr., data)

PROJEKTINIŲ PASIŪLYMŲ AIŠKINAMASIS RAŠTAS

ĮVADAS

Projektiniai pasiūlymai (toliau – PP) parengtas remiantis Anykščių rajono savivaldybės administracijos (toliau – Statytojo) patvirtinta Statinio projektavimo užduotimi.

Projekto pavadinimas – Karalienės Mortos g. Anykščių m., Anykščių r. sav. statybos projektas.

Projekto stadija – Statinio techninis projektas (toliau – TP).

Statybos rūšis – Naujo statinio statybos techninis projektas.

Statinio kategorija – Neypatingasis statinys, Nesudėtingieji statiniai, I grupė.

Projektavimo užduotyje yra nurodyta:

- įrengti gatvės važiuojamąją dalį iš asfalto dangos;
- įrengti šaligatvį;
- įrengti kelkraščius;
- įrengti nuovažas į žemės sklypus;
- įrengti apšvietimą.

TP parengtas ant ne senesnės nei trejų metų inžinerinės topografinės nuotraukos. Topografinę nuotrauką parengė UAB „URBAN LINE“ 2021 m.; koordinačių sistema – LKS 94, aukščių sistema – LAS 07.

Vadovaujantis Statybos įstatymo 6 str., 4 p. ir STR 1.04.04:2017 1 priedo reikalavimais, patvirtiname, kad projekto sprendiniai atitinka įstatymų, kitų teisės aktų, Projekto rengimo dokumentų, normatyvinių statybos techninių, normatyvinių statinio saugos ir paskirties dokumentų reikalavimus, nepažeidžia valstybės, neįgaliųjų integracijos, visuomenės ir trečiųjų asmenų interesų.

LR įstatymų, statybos normatyvinių dokumentų bei standartų, kuriais vadovaujantis parengtas projektas, sąrašas pateikiamas normatyvinių dokumentų žiniaraštyje UL-21-0157-XX-TP-BD/S.NDŽ-01.

ESAMA SITUACIJA

Gatvės apibūdinimas

Anykščiai – miestas šiaurės rytų Lietuvoje, Aukštaitijoje, Utenos apskrityje, 33 km į vakarus nuo Utenos. Rajono savivaldybės, seniūnijos, parapijos centras, regioninio parko direkcija, paštas, siaurojo geležinkelio stotis. Urbanistikos paminklas, kurortinė teritorija.

Anykščių rajono savivaldybė – administracinis-teritorinis vienetas šiaurės rytinėje Lietuvos dalyje. Centras – Anykščiai.

Šiame projekte nagrinėjama Karalienės Mortos g, kuri yra Anykščių šiaurės rytuose.

Projekte nagrinėjama Karalienės Mortos g. (Nr. 24AM). Nagrinėjamos gatvės pradžia – ties sankryža su Piliakalnio g., pabaiga – akligatvis. Nagrinėjamos gatvės ilgis – 0,184 km.

Gatvės techninė būklė yra prasta: važiuojamosios dalies danga nelygi, yra duobių.

Nagrinėjamos Karalienės Mortos gatves aplinka – mažai urbanizuota. Dešinė ir kairė gatvės pusės užstatytos mažaaukščiais gyvenamaisiais pastatais.

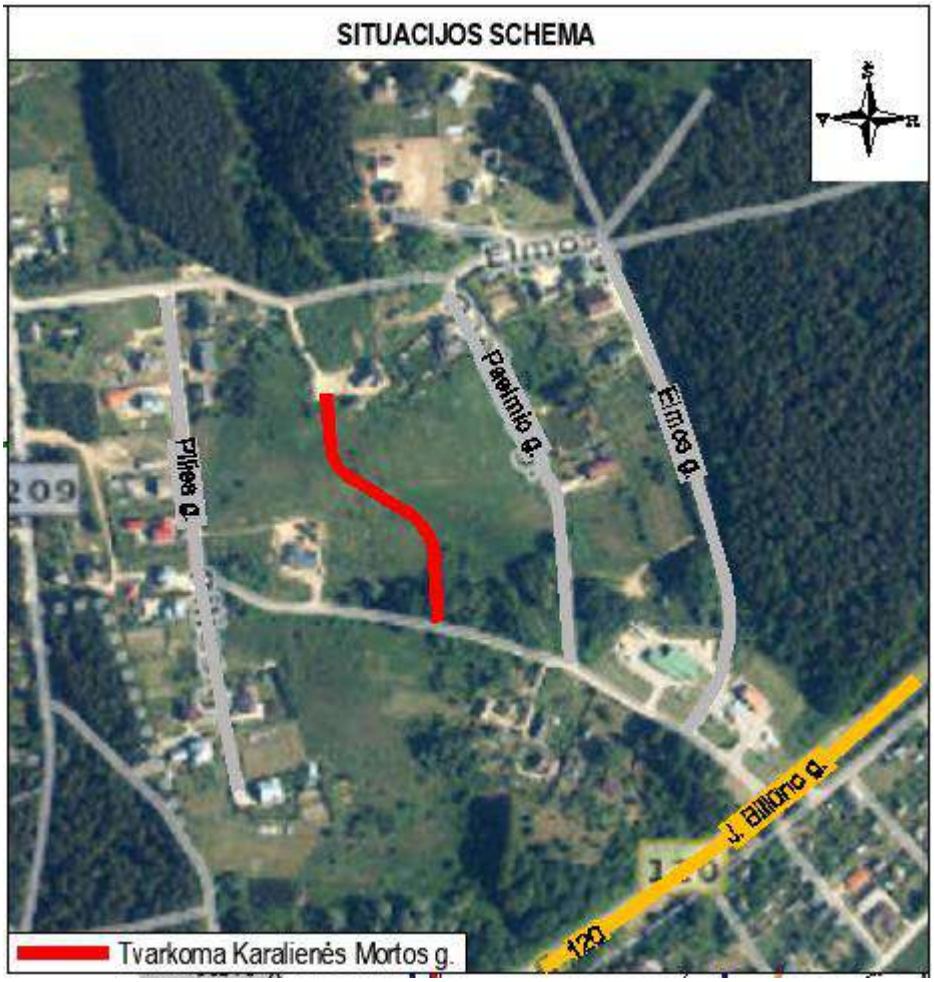

1 pav. Situacijos schema

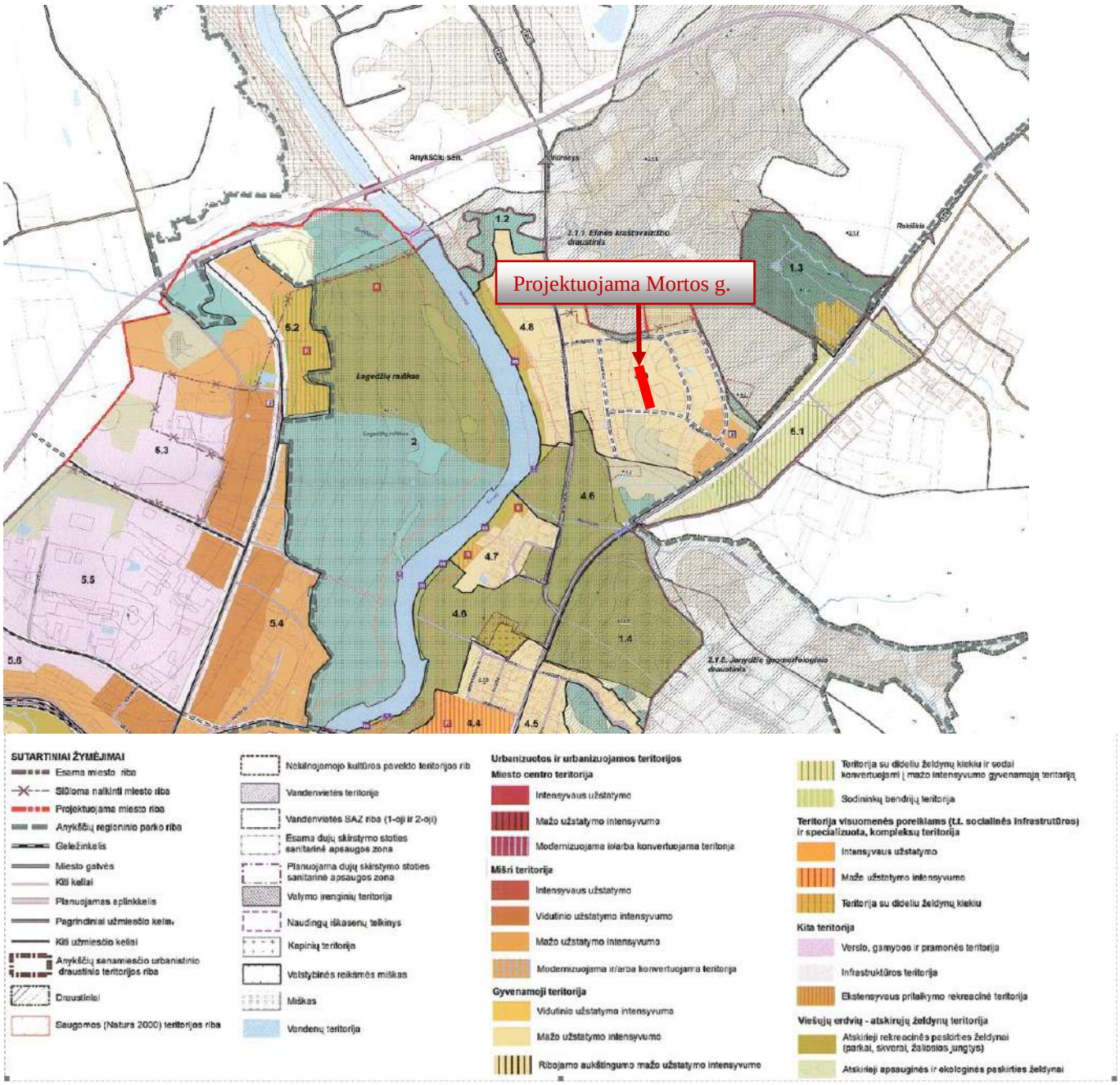

2 pav. Ištrauka iš Anykščių miesto bendrojo plano pagrindinio brėžinio

PROJEKTINIAI PASIŪLIMAI

Visi siūlomi projektiniai sprendiniai atitinka teritorijų planavimo, aplinkosaugos, kraštovaizdžio, saugomų teritorijų apsaugos reikalavimus, įstatymų, kitų teisės aktų projekto rengimo dokumentus, normatyvinių statinio saugos ir paskirties dokumentus, normatyvinių statybos techninių dokumentų reikalavimus.

Statybos darbų stadijos, statinių planinis sprendimas

Vykdant gatvės remonto darbus, numatyti tokie statybos darbai:

1. Paruošiamieji ir ardymo darbai;
2. Pralaidų įrengimas;
3. Apšvietimo įrengimas;
4. Gatvės važiuojamosios dalies įrengimas;
5. Šaligatvio įrengimas;
6. Nuovažų įrengimas;
7. Kelkraščių įrengimas;
8. Eismo reguliavimo priemonių įrengimas;

9. Teritorijos sutvarkymo ir apželdinimo darbai.

Paruošiamieji darbai

Prieš pradedant vykdyti pagrindinius statybos darbus, atliekami paruošiamieji darbai: statybos ir medžiagų sandėliavimo aikštelės įrengimas, nužymima gatvės trasa.

Statybų metu statybos vietos aptveriamos, vadovaujantis T DVAER 12 „Automobilių kelių darbo vietų aptvėrimo ir eismo reguliavimo taisyklėmis“. Minimalios statybinės medžiagos sandėliuojamos suderintose su Statytoju vietose.

Darbai turi būti vykdomi griežtai pagal projektą, pasirašant nustatyta tvarka darbų aktus, vykdant statybos priežiūrą vykdančių tarnybų reikalavimus, turint gaminių sertifikavimo arba kitus kokybę įrodančius dokumentus.

Projekte numatyti reikalavimai medžiagoms, gaminiams, darbų vykdymui pagal turimus pradinius duomenis. Statybos metu atsiradus nenumatytoms aplinkybėms, šie reikalavimai gali būti patikslinti.

Žemės darbai

Kasimo darbai apima gruntų iškasimą, jų pašalinimą ir pakrovimą į transporto priemones. Išverstas gruntas profiliuojamas taip, kad nebūtų plaunamas paviršinio vandens ir negalėtų užslinkti ant šalia esančių plotų. Žemės darbai turi būti atliekami vadovaujantis projekto brėžiniais, sąnaudų kiekių žiniaraščiais ir darbų aprašymu bei statybos rekomendacijomis

SUSISIEKIMO DALIES SKYRIUS

Važiuojamoji dalis

Tvarkomos Karalienės Mortos g. (Nr. 24AM). Nagrinėjamos gatvės pradžia – ties sankryža su Piliakalnio g., pabaiga – akligatvis. Gatvė atitinka Ds kategorijai keliamus reikalavimus. Numatomas gatvės plotis – 3,5 m. Gatvės eismo juostų skaičius – 1, eismo juostos plotis – 3,5 m.

Minimalus atstumas tarp gatvės raudonųjų linijų – 5,0 m arba iki artimiausių suformuotų žemės sklypų.

Plotis parinktas atsižvelgiant į esamą situaciją: prisitaikoma prie esamos dangos pločių. Projektuojama gatvės danga – asfaltas. Tvarkomos Karalienės Mortos g. (Nr. 24AM) ilgis – 0,184 km. Gatvės danga įrengiama pilnos dangos konstrukcijos.

Detalūs projektiniai sprendiniai pateikti brėžinyje UL-21-0157-XX-TP-BD/S.B-02.

Kelkraščiai

Kairėje gatvės pusėje projektuojamas 1,0 m pločio apželdintas kelkraštis iš 80 % skaldos (fr. 11/32), 20 % juodžemio su žolės sėklomis.

Detalūs projektiniai sprendiniai pateikti brėžinyje UL-21-0157-XX-TP-BD/S.B-02.

Šaligatvių įrengimas

Mortos g. dešinėje pusėje įrengiamas 2,00 m pločio šaligatvis.

Šaligatvį numatoma įrengti iš juodos spalvos betoninių trinkelių dangos, trinkelių matmenys – 160x160x80 mm. Šaligatvis apribojamas gatvės bordiūrais 100.15.22 cm ir vejos bordiūrais 100.20.8 cm.

Gatvės važiuojamosios dalies ir šaligatvio susikirtimai projektuojami viename lygyje, be peraukštėjimų. Projekte neprojektuojamos pėsčiųjų perėjos. Nuovažos į privačius žemės sklypus projektuojamos 8 cm juodos spalvos betoninių trinkelių dangos. Trinkelių matmenys – 160x100x80 mm. Nuovažos į privačius žemės sklypus nuo važiuojamosios dalies atskiriamos nužemintais betoniniais bordiūrais 100x15x22 cm.

Šaligatvis virš važiuojamosios dalies iškeltas per 3,0 cm.

Detalūs projektiniai sprendiniai pateikti brėžinyje UL-21-0157-XX-TP-BD/S.B-02.

Nuovažų įrengimas

Esamos nuovažos ir sankryžos turi būti sklandžiai sujungtos su tvarkoma danga. Nuovažų įrengimo vietą tikslinti su Statytoju ir žemės sklypų savininkais. Projektuojamos 6 vnt. nuovažų dešinėje pusėje, įrengiamos stačiakampės nuovažos su juodos spalvos trinkelių danga, trinkelių matmenys – 160x100x80 mm. Nuovažos įrengiamos važiuojamosios dalies lygyje su 3 % skersiniu nuolydžiu į važiuojamąją dalį. 6 vnt. kairėje gatvės pusėje iš asfalto dangos.

Detalūs nuovažų įrengimo ir parinkimo sprendiniai pateikti UL-21-0157-XX-TP-BD/S.B-02.

Dangų konstrukcijų įrengimo darbai

Dangų konstrukcija parinkta remiantis Statytojo patvirtinta statinio projektavimo užduotimi, Statybos techniniu reglamentu STR 2.06.04:2014 „Gatvės ir vietinės reikšmės keliai. Bendrieji reikalavimai“, Automobilių kelių standartizuotų dangų konstrukcijų projektavimo taisyklėmis KPT SDK 19 ir atliktais dangos konstrukcijos klasės skaičiavimais.

Anykščiai randasi šiaurės rytuose todėl pagal KPT SDK 19 2 priedo 1 pav. įšalo gylis yra 150 cm. Atsižvelgiant į atliktų inžinerinių šurfavimo tyrinėjimų rezultatus gruntai yra F3 klasės. Pagal atliktus dangos konstrukcijos klasės skaičiavimus

važiuojamosios dalies konstrukcijos klasė DK 0,1. Atliekant skaičiavimus pagal KPT SDK 19VI s. 6 bendros konstrukcijos storis 50 cm * 150 cm + 5 cm = 80 cm. Pagal KPT SDK 19 VI s. 9 lentele. DK 0,1 konstrukcijos klasės storiai turi būti 8 cm storio asfalto pagrindo dangos sluoksnis, 20 cm skaldos pagrindo sluoksnis AŠAS 80 cm –8 cm -20 cm = 52 cm apsauginis šalčiui atsparus sluoksnis.
Dangos konstrukcijos klasė priimta DK0,1, nes gatvė nėra tranzitinė ir ja vyksta tik gatvės vietinių gyventojų eismas.

Gatvės ir nuovažų konstrukcija

- 8 cm storio asfalto pagrindo dangos sluoksnis iš mišinio AC 16 PD;
- 20 cm storio skaldos pagrindo sluoksnis iš nesurištojo mineralinių medžiagų mišinio fr. 0/45;
- 52 cm storio apsauginis šalčiui atsparus sluoksnis iš nesurištojo mineralinių medžiagų mišinio;
- Žemės sankasa.

Šaligatvių dangos konstrukcija:

- 8 cm storio juodos spalvos betoninių trinkelių danga;
- 3 cm storio atsijų sluoksnis;
- 15 storio skaldos pagrindo sluoksnis iš nesurištojo mineralinių medžiagų mišinio (fr. 0/45);
- 19 cm storio apsauginis šalčiui atsparus sluoksnis iš nesurištojo mineralinių medžiagų mišinio;
- Žemės sankasa.

Nuovažų dangos konstrukcija:

- 8 cm storio juodos spalvos betoninių trinkelių danga;
- 3 cm storio atsijų sluoksnis;
- 20 storio skaldos pagrindo sluoksnis iš nesurištojo mineralinių medžiagų mišinio (fr. 0/45);
- 49 cm storio apsauginis šalčiui atsparus sluoksnis iš nesurištojo mineralinių medžiagų mišinio;
- Žemės sankasa.

Parinkta kelkraščių dangos konstrukcija:

- 8 cm storio apželdinto kelkraščio iš mišinio: 80 % skaldos (fr. 11/32), 20 % juodžemio su žolės sėklomis.

Detalūs dangų konstrukcijų parinkimo sprendiniai pateikti UL-21-0157-XX-TP-BD/S.B-04..

Skersiniai ir išilginiai profiliai

Gatvės važiuojamosios dalies skersinis nuolydis projektuojamas vienšlaitis į kairę pusę – 2,5 %. Projektuojamais nuolydžiais prisijungiama prie esamų paviršių nuolydžių. Šaligatvio skersinis nuolydis – vienšlaitis, 1,5 %, nukreiptas gatvės kryptimi. Priimti projektiniai sprendiniai parinkti, remiantis STR 2.03.01:2019 „Statinių prieinamumas“

Detalūs skersinių profilių parinkimo sprendiniai pateikti Dangos konstrukcijos skersinių profilių brėžiniuose.

Eismo organizavimas

Eismas Karalienės Mortos gatve organizuojamas kelio ženklais. Kelio ženklai ir jų dydis parinktas, vadovaujantis „Kelio ženklų įrengimo ir vertikaliojo ženklinimo taisyklėmis“.

Kelio ženklai projektuojami I grupės dydžio. Kelio ženklai privalo būti įrengti taip, kad atstumas nuo važiuojamosios dalies krašto iki artimesniojo ženklo skydo krašto būtų 0,5 – 2,0 m. Šalia važiuojamosios gatvės dalies įrengiamų kelio ženklų aukštis – 2,2 m.

Kelio ženklų atramos parenkamos pagal „Kelio ženklų atramų parinkimo, projektavimo ir įrengimo taisyklės“ PĮT KŽA 08. Kelio dangos ženklinimas atliekamas vadovaujantis LST 1379 reikalavimus.

Detalūs eismo organizavimo sprendiniai pateikti brėžinyje UL-21-0157-XX-TP-BD/S.B-02.

Paviršinio vandens nuvedimo sprendiniai

Gatvėje paviršinis vanduo projektuojamu skersiniu ir išilginiu nuolydžiu nuvedamas į pakelės griovius ir žaliuosius vejos plotus. Gatvės pradžioje žemiausioje vietoje įrengiama pralaida vandeniui pratekėti, o gatvės pabaigoje žemiausioje vietoje projektuojamas vandens nuleistuvas PN-45 kuris yra išleidžiamas į Elmos g. griovį. Lietaus nuotekų tinklai neprojektuojami.

Apželdinimas

Teritorija tvarkoma, vadovaujantis aplinkosauginiais reikalavimais želdinių šalinimui. Vadovaujantis LR želdynų įstatymų ir LR Vyriausybės nutarimu „Dėl kriterijų, pagal kuriuos medžiai ir krūmai augantys ne miškų ūkio paskirties žemėje, priskiriami

saugotiniems, sąrašo patvirtinimo ir medžių ir krūmų priskyrimo saugotiniems“ želdiniai, kurie auga miestų bendro naudojimo teritorijose yra laikomi saugotinais.

Darbų metų nenumatoma pašalinti želdinius. Naujų želdinių sodinimas šiuo projektu nenumatomas.

Visoje statybų teritorijoje po pagrindinių statybos darbų numatoma sutvarkyti pažeistus vejos plotus.

Baigiamieji darbai apima teritorijos, esančios darbų vykdymo zonoje, sutvarkymą: pažeistų plotų rekultivavimą, viršutinio dirvožemio sluoksnio atstatymą, statybinių šiukšlių išvežimą.

PROJEKTINIŲ PASIŪLYMŲ DALIES PRIEDAI

Kvalifikuotas elektroninis parašas
VITALIJUS ALEKSANDROVAS
2022-09-20 17:07:30 GMT+3
Paskirtis: Parašas

Architektūros ir urbanistikos
skyriaus vedėja
D

TVIRTINU:
2022 09 22

PROJEKTINIŲ PASIŪLYMŲ RENGIMO UŽDUOTIS

1. **Statytojas:** Anykščių rajono savivaldybės administracija, įstaigos kodas 188774637, J.Biliūno g. 23, LT-29111 Anykščiai;

2. **Užsakovas:** Anykščių rajono savivaldybės, įstaigos kodas 188774637, J.Biliūno g. 23, LT-29111 Anykščiai;

3. **Projekto vykdytojas:** UAB „URBAN LINE", Liepkalnio g. 85, LT-02120 Vilnius, info@urbanline.lt;

4. **Projekto pavadinimas**: Karalienės Mortos g. Anykščių m., Anykščių r. sav. statybos projektas;

5. **Statybos rūšis:** Naujo statinio statyba

6. **Statinio kategorija:** Statinio kategoriją pagal STR 1.01.03:2017 „Statinių klasifikavimas" pateiktus požymius nustato ir projektuojamam statiniui priskiria statinio projekto vadovas.

7. **Statinio paskirtis ir jo paskirties pagrindiniai rodikliai:** 01 Susisiekimo komunikacijos: gatvės (Karalienės Mortos g.), 02 Inžineriniai tinklai: elektros tinklai (gatvės apšvietimas);

8. **Projektinių pasiūlymų paskirtis:** Informuoti visuomenę apie statinių projektavimą pagal statybos techninio reglamento STR 1.04.04:2017 „Statinio projektavimas, projekto ekspertizė" reikalavimus.

9. **Projektinių pasiūlymų apimtis:**

9.1. Suprojektuoti Karalienės Mortos gatvę nuo sankryžos su Piliakalnio g.iki akligatvio, numatyti:
- Karalienės Mortos gatvės važiuojamosios dalies pločius atitinkančius Ds kategorijos gatvę, važiuojamąją dalį iš alfalto dangos; gatvės važiuojamosios dalies plotį – 3,5 m; eismo juostų skaičių – 1;
- Dešinėje pusėje šaligatvį iš trinkelių dangos, plotis – 2,0 m;
- nuovažų į aplinkinius žemės sklypus ir teritorijas įrengimą;
- apsisukimo aikšteles įrengimą;
- gatvės apšvietimo įrengimą;
- paviršinio vandens nuvedimą esamu paviršiumi ir surinkimą groviais;
- eismo organizavimo priemones;

10. **Projektinių pasiūlymų sudėtis:** Projektinius pasiūlymus parengti vadovaujantis STR 1.04.04:2017 „Statinio projektavimas, projekto ekspertizė" 13 priedu.

Statytojas	Projekto vadovas
Statybos skyriaus specialistas V	
Vardas, pavardė	Vardas, pavardė
Parašas	Parašas
Data	Data

ANYKŠČIŲ MIESTO BENDRASIS PLANAS

SPRENDINIAI
PAGRINDINIS BRĖŽINYS M 1:10 000

Urbanistika
UŽDAROJI AKCINĖ BENDROVĖ

SUDERINTA
Anykščių rajono nuolatinės komisijos
2010-02-05 Nr. SK-23
Protokolo Nr.
Kom.

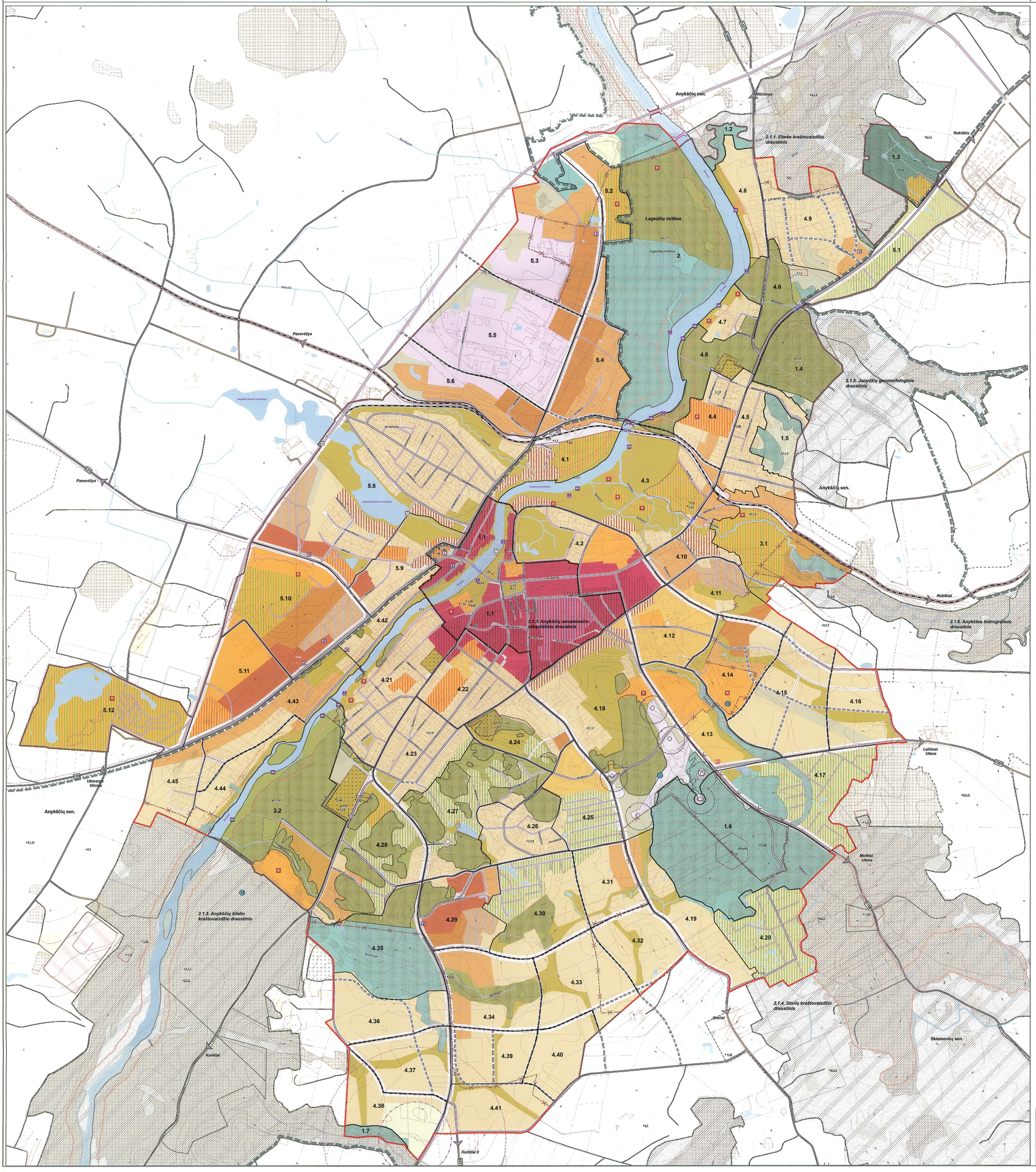

SUTARTINIAI ŽYMĖJIMAI

- Esama miesto riba
- Siūloma naikinti miesto riba
- Projektuojama miesto riba
- Anykščių regioninio parko riba
- Geležinkelis
- Miesto gatvės
- Kiti keliai
- Planuojamas aplinkkelis
- Pagrindiniai užmiesčio keliai
- Kiti užmiesčio keliai
- Anykščių senamiesčio urbanistinio draustinio teritorijos riba
- Draustiniai
- Saugomos (Natura 2000) teritorijos riba
- Nekilnojamojo kultūros paveldo teritorijos riba
- Vandenvietės teritorija
- Vandenvietės SAZ riba (1-oji ir 2-oji)
- Esama dujų skirstymo stoties sanitarinė apsaugos zona
- Planuojama dujų skirstymo stoties sanitarinė apsaugos zona
- Valymo įrenginių teritorija
- Naudingų iškasenų telkinys
- Kapinių teritorija
- Valstybinės reikšmės miškas
- Miškas
- Vandenų teritorija

Urbanizuotos ir urbanizuojamos teritorijos

Miesto centro teritorija
- Intensyvaus užstatymo
- Mažo užstatymo intensyvumo
- Modernizuojama ir/arba konvertuojama teritorija

Mišri teritorija
- Intensyvaus užstatymo
- Vidutinio užstatymo intensyvumo
- Mažo užstatymo intensyvumo
- Modernizuojama ir/arba konvertuojama teritorija

Gyvenamoji teritorija
- Vidutinio užstatymo intensyvumo
- Mažo užstatymo intensyvumo
- Ribojamo aukštingumo mažo užstatymo intensyvumo
- Teritorija su dideliu želdynų kiekiu ir sodai konvertuojami į mažo intensyvumo gyvenamąją teritoriją
- Sodininkų bendrijų teritorija

Teritorija visuomenės poreikiams (t.t. socialinės infrastrutūros) ir specializuota, kompleksų teritorija
- Intensyvaus užstatymo
- Mažo užstatymo intensyvumo
- Teritorija su dideliu želdynų kiekiu

Kita teritorija
- Verslo, gamybos ir pramonės teritorija
- Infrastruktūros teritorija
- Ekstensyvaus pritaikymo rekreacinė teritorija

Viešųjų erdvių - atskirųjų želdynų teritorija
- Atskiriejі rekreacinės paskirties želdynai (parkai, skverai, žaliosios jungtys)
- Atskiriejі apsauginės ir ekologinės paskirties želdynai

Neurbanizuojama teritorija
- Konservacinė teritorija
- Rekreaciniai miškai
- Kiti miškai
- Žemės ūkio ir kita neužstatyta ter

1.1 Nagrinėjamo rajono riba ir jo num

- Geriamojo gėlo vandens vandenvietė
- Mineralinio vandens vandenvietė
- Autobusų stotis
- Geležinkelio stotis
- Turizmo informacijos centras
- Esama degalinė
- Planuojama degalinė
- Užtvanka
- Atstatoma užtvanka
- Planuojamos prieplaukos
- Esamos ir suprojektuotos maudyklos
- Planuojami rekreacijos, gydymo rekreacijos, sporto-rekreacijos-pramogų centrai, objektai
- Esamas transportinis tiltas
- Planuojamas transportinis tiltas
- Esamas pėsčiųjų tiltas
- Planuojamas pėsčiųjų tiltas

PATIKRINTA
2010 m. 04 mėn. 6 d. Nr. TPI-869
Patikrinimo išvada TEIGIAMA
Tarnyba
Utenos teritorijų planavimo ir statybos valstybinės priežiūros skyrius Teritorijų planavimo valstybinės priežiūros poskyrių vedėjas

1			NEKILNOJAMOJO KULTŪROS PAVELDO OBJEKTAI
1.1	17071	(UV2)	Anykščių miesto istorinė dalis
1.2	17147	(AI4409)	Anykščių senojo miesto vieta
1.3	17148	(AI4401)	Anykščių, Šeimynėkščių senovės gyvenvietė
1.4	1886	(AI4279K)	Šeimynėkščių pilkapinis su papiliais ir gyvenvietė
1.4.1	24547		Pilkapinis
1.4.2	24548		Papilys I
1.4.3	24549		Papilys II
1.4.4	24550		Gyvenvietė
1.5	1887	(AI4788)	Šeimynėkščių kapinynas
1.6	17146	(AR1881)	Anykščių dvarvietė
			Siaurojo geležinkelio kompleksas:
			Siaurojo geležinkelio ruožas Panevėžys - Rubikiai
1.7		G10K3P	(dalis Anykščių miesto)
1.8	21844	(G10K 46P)	Stotis
1.9	21845	(G10K 47P)	Prekių sandėlis
1.10	21846	(G10K 48P)	Vandens bokštas
1.11	21847	(G10K 49P)	Hidrokoteželis
1.12	21949	(G10K 51P)	Geležinkelio tiltas
1.12.1	33011		Anykščių stoties prekių sandėlis
1.12.2	33025		Anykščių stoties ūkinės paskirties
1.12.3	33022		Anykščių stoties garažas
1.12.4	33014		Anykščių stoties kelio brigados pastatas
1.12.5	33013		Anykščių stoties lauko tualetas
1.13	16872	(IV1216)	Rašytojos B.Buivydaitės namas
1.14	20776		Rūmai, vadinami Okulitkūtės dvarelis
1.15	4818	(I P2306)	Bursasės mokyklos pastatai
1.16	10475	(IR 144)	A.Baranauko kletis
1.17	10476	(IR 145)	Rašytojo A.Vienuolio namas (muziejus)
1.18	10477	(IR 146)	Rašytojo A.Vienuolio kapas
1.19	10480	(L1628)	J.Biliūno kapas su antkapiniu paminklu
1.20	16782	(L1629)	B.Buivydaitės - Tyrų dukterės kapas
1.21	17244	(L1630)	O.Bložovskio (O.Birzoovskij) kapas
1.22	17243	(L1631)	J.Brazaičio kapas
1.23	17248	(L1632)	P.Domšaičio ir A.Eglės kapai
1.24	25935	(L1144)	F.Kažėno kapas
1.25	17245	(L1145)	V.Laukausko kapas
1.26	11562	(L149)	Partizanų kapas
1.27	11953	(L150)	Anykščių miesto žydų genoslos kapinės
1.28	10606	(I280)	Anykščių miesto žydų žudynių vieta
1.29	10605	(IV206)	Kapinės
1.30	8722	(DV724)	A.Baranauko biustas
1.31	15283	(DV1301)	A.Vienuolio-Žukauko paminklas
1.32	15472	(DV4541)	A.Baranauko paminklas
1.33	15690	(DV4762)	Trentinių paminklas "Tautos kančia - mano kančia"
1.34	15691	(DV4763)	Skulptūrinė stacijos (šv. Mato bažnyčia)
1.35	1893	(IM74)	Akmuo vad. Marčiupio akmeniu
1.36	2758	(I P4735)	Kūltė Liudiškių kaime
1.37	16873	(IV1217)	Sodyba vieta ir paminklinis akmuo
1.38	1898	(AR609)	Pilkapiai
1.39	1899	(IM70)	Akmuo vad. Puntuko broliu
1.40	17149	(AI4140K)	Liudiškių pilkapinis su gyvenviete
1.41	17150	(AI4150)	Liudiškių senovės gyvenvietė
1.42	69		Šlavinių bux. dvaro I sodyba
1.43	32801		Šv. apaštalo evangelisto Mato bažnyčios statinių kompleksas
1.43.1	32802		Šv. apaštalo evangelisto Mato bažnyčia
1.43.2	32803		Šv. apaštalo evangelisto Mato bažnyčios statinių kompleksо sandėlis
1.43.3	32804		Šv. apaštalo evangelisto Mato bažnyčios šventoriaus tvora
2			SAUGOMOS TERITORIJOS
2.1			Anykščių regioninis parkas:
2.1.1			Elmės kraštovaizdžio draustinis
2.1.2			Anykščių šilelio kraštovaizdžio draustinis
2.1.3			Anykščių senamiesčio urbanistinis draustinis
2.1.4			Storių kraštovaizdžio draustinis
2.1.5			Janydžių geomorfologinis draustinis
2.1.6			Anykštos hidrografinis draustinis
2.1.7			Apsaugos zona
2.1.8			Gyvenamoji zona
2.1.9			Rekreacinė zona
2.1.10			Žemės ūkio zona
2.2			Natura 2000 teritorijos (Buveinių apsaugai svarbios teritorijos)
2.2.1			Anykščių šilelis
2.2.2			Šventosios upė žemiau Andrioniškio
2.2.3			Girelės miškas

Pastaba:
1. Brėžinyje nurodytų funkcinių zonų, kuriems nustatyti naudojimo, tvarkymo ir apsaugos reglamentai, ribos yra sąlyginės. Rengiant žemesnio lygmens teritorijų planavimo dokumentus, teritorijų veiklos apibūdinimo skiriamoji riba turi būti tikslinama pagal specifinius teritorijų požymius.
2. Bendrajame plane pažymėtų kultūros paveldo objektų bei vietovių teritorijose ir apsaugos zonose planuojama veikla reglamentuojama kultūros paveldo specialiaisiais planais bei kultūros paveldo apsaugą reglamentuojančiais teisės aktais.
3. Rekreacinė teritorija Lagedžių miške planuojama tik pakeitus Anykščių regioninio parko tvarkymo plano sprendinius šioje teritorijoje
4. Dujų skirstymo stoties SAZ teritorijoje pastatų statyba galima tik panaikus SAZ sumažinimo specialųjį planą ir/arba atlikus planuojamos ūkinės veiklos poveikio sveikatai vertinimą.

DUOMENŲ ŠALTINIAI:
1. M 1:5000 georeferenciniu duomenų bazė GDB5LT
© Nacionalinė žemės tarnyba prie ŽŪM
2. M 1:50 000 georeferenciniu duomenų bazė GDB50LT
© Nacionalinė žemės tarnyba prie ŽŪM
3. VĮ Registrų centro DB
4. Valstybinė miškotvarkos tarnyba
5. Lietuvos geologijos tarnyba prie Aplinkos ministerijos
6. Saugomų teritorijų tarnyba prie Aplinkos ministerijos
7. Kultūros vertybių registras

LIETUVOS RESPUBLIKA Uždaroji akcinė bendrovė URBANISTIKA

Atestato Nr. 0428	Urbanistika			ANYKŠČIŲ MIESTO BENDRASIS PLANAS		
A610	Vyr. Arch.	L. N	2010			Laida
A1225	PV, PDV	A. G	2010	SPRENDINIAI		
A869	PDV	D. R	2010			
786	PDV	D. B	2010	PAGRINDINIS BRĖŽINYS M 1:10 000		
A045.018	PDV	G. M	2010			
	GIS PDV	N. K	2010			
Etapas	UŽSAKOVAS			U-0947	Lapas	Lapų
I	ANYKŠČIŲ RAJONO SAVIVALDYBĖS ADMINISTRACIJA				1	1

ANYKŠČIŲ RAJONO SAVIVALDYBĖS TARYBA

SPRENDIMAS

DĖL ANYKŠČIŲ RAJONO SAVIVALDYBĖS TARYBOS 2018 M. GRUODŽIO 20 D. SPRENDIMO NR. 1-TS-344 „DĖL ANYKŠČIŲ RAJONO VIETINĖS REIKŠMĖS KELIŲ SĄRAŠO PATVIRTINIMO IR ANYKŠČIŲ RAJONO SAVIVALDYBĖS TARYBOS 2005 M. VASARIO 24 D. SPRENDIMO NR. TS-46 „DĖL PATIKSLINTŲ VIETINIŲ KELIŲ IR GATVIŲ SĄRAŠŲ PATVIRTINIMO“ PAKEITIMO

2019 m. kovo 28 d. Nr. 1-TS-101
Anykščiai

Vadovaudamasi Lietuvos Respublikos vietos savivaldos įstatymo 16 straipsnio 4 dalimi, 18 straipsnio 1 dalimi, paaiškėjus naujoms aplinkybėms, Anykščių rajono savivaldybės taryba n u s p r e n d ž i a ,

Pakeisti Anykščių rajono savivaldybės tarybos 2018 m. gruodžio 20 d. sprendimo Nr. 1-TS-344 „Dėl Anykščių rajono vietinės reikšmės kelių sąrašo patvirtinimo ir Anykščių rajono savivaldybės tarybos 2005 m. vasario 24 d. sprendimo Nr. TS-46 „Dėl patikslintų vietinių kelių ir gatvių sąrašų patvirtinimo“ pripažinimo netekusiu galios“ 1 punkto priedą ir išdėstyti jį nauja redakcija.

Šis sprendimas gali būti skundžiamas bendrosios kompetencijos teismui Lietuvos Respublikos civilinio kodekso nustatyta tvarka.

Mero pavaduotojas, laikinai einantis mero pareigas S ; O

(Anykščių rajono savivaldybės tarybos
2018 m. gruodžio 18 d. sprendimo Nr. 1-TS-344
priedo redakcija)
Anykščių rajono savivaldybės tarybos
2019 m. kovo 28 d. sprendimo Nr. 1-TS-101
priedas

ANYKŠČIŲ RAJONO VIETINĖS REIKŠMĖS KELIŲ SĄRAŠAS

ANYKŠČIŲ MIESTAS

Eil. Nr.	Kelio Nr.	Pavadinimas	Ilgis, m
		I GATVĖS	
1.	1AM	Anykštos g.	321,60
2.	2AM	Aušros a.	470,00
3.	3AM	Ažupiečių g.	490,00
4.	4AM	A. Baranausko a.	89,00
5.	5AM	Jono Basanavičiaus g	2337,00
6.	6AM	Bičionių g.	204,03
7.	7AM	Birutės g.	163,00
8.	8AM	K. Būgos g.	708,11
9.	9AM	Dariaus ir Girėno g.	519,42
10.	10AM	S. Daukanto g.	132,00
11.	11AM	K. Donelaičio g.	153,00
12.	12AM	Draugystės g.	882,18
13.	13AM	Dvaro g.	255,00
14.	14AM	Eglėkalnio g.	310,00
15.	15AM	Elmos g.	801,00
16.	16AM	Gedimino g.	913,00
17.	17AM	Gegužės g.	2275,00
18.	18AM	Gėlių g.	172,00
19.	19AM	J. Jablonskio g.	1114,66
20.	20AM	Janydžių g.	411,15
21.	21AM	J. Janonio g.	394,00
22.	22AM	Jungiamoji g. (tarp Šaltupio ir Liudiškių gatvių)	487,00
23.	23AM	Kalno g.	489,00
24.	24AM	Karalienės Mortos g.	194,00
25.	25AM	M. Karazijos g.	267,00
26.	26AM	Kęstučio g.	2189,00
27.	27AM	Stepono Kairio g.	221,00
28.	28AM	Kosmonautų g.	359,00
29.	29AM	Kranto g.	245,00

REGISTRŲ CENTRAS

VALSTYBĖS ĮMONĖ REGISTRŲ CENTRAS
Vinco Kudirkos g. 18-3, 03105 Vilnius, tel. (8 5) 2688 262, faks. (8 5) 2688 311, el.p. info@registrucentras.lt

LIETUVOS RESPUBLIKOS JURIDINIŲ ASMENŲ REGISTRO IŠPLĖSTINIS IŠRAŠAS

2017-04-26 11:12:25

1. Juridinių asmenų registre įregistruota:

Pavadinimas: **UAB "URBAN LINE"**
Kodas: **300149157**
Teisinė forma: **Uždaroji akcinė bendrovė**
Teisinis statusas: **Teisinis statusas neįregistruotas**
Buveinės adresas: **Vilniaus m. sav. Vilniaus m. Pylimo g. 21**
NTR objekto kodas: **1094-0307-1018:0026**
Įregistravimo data: **2005-10-03**
Versija: **29 (2017-02-27)**
Duomenų būklė: **Pilnai sutvarkyti duomenys**
Registro tvarkytojas: **Valstybės įmonės Registrų centro Vilniaus filialas**

2. Filialai, atstovybės registruoti Lietuvoje: įrašų nėra

3. Kapitalas ir akcijos:

Įstatinio kapitalo dydis:
Akcijų skaičius:
Vardinių paprastųjų akcijų skaičius: KONFIDENCIALU
Vardinės paprastosios akcijos nominali vertė:

4. Veiklos tikslai ir rūšys:

Tikslai: **prekyba, gamyba, paslaugų teikimas, architektūros ir inžinerijos veikla, techninis tikrinimas ir analizė, bet kokia kita veikla, kuri neprieštarauja Lietuvos Respublikos teisės aktams**

5. Organai:

5.1. **Visuotinis akcininkų susirinkimas**
Registruota: **Nuo 2005-10-03**
Dokumentas (-ai): **Aprašytas (-ti) p. 14.36**

5.2. **Vadovas**
Registruota: **Nuo 2005-10-03**
Dokumentas (-ai): **Aprašytas (-ti) p. 14.32, 14.34, 14.36**

5.2.1. Asmuo: **VITALIJUS ALEKSANDROVAS, a.k.** KONFIDENCIALU
Paskyrimo (išrinkimo) data 2006-04-14
Registruota: **Nuo 2006-04-21**
Vilniaus m. sav. Vilniaus m. Dzūkų g. 22/19-12
Dokumentas (-ai) aprašytas (-ti) p. 14.32

6. Dalyviai:

6.1. **Akcininkas**
Registruota:
Dokumentas (-ai):

6.1.1. Asmuo: KONFIDENCIALU
Registruota:

Kopija tikra
Direktorius
Vitalijus Aleksandrovas
Atestato Nr. 23326

UAB „URBAN LINE" DOKUMENTAMS VILNIUS

7. Taisyklė, pagal kurią asmenys veikia juridinio asmens vardu:

7.1. **Vienasmenis atstovavimas**
Registruota: **Nuo 2005-10-03**
Aprašymas: **Juridinio asmens vardu veikia vadovas**
Dokumentas (-ai): **Aprašytas (-ti) p. 14.34**

UAB „URBAN LINE" DOKUMENTAMS VILNIUS

8. Licencijuojama veikla:

8.1. **Geodeziniai darbai**
Registruota: **Nuo 2008-02-04**
Terminas: **Nuo 2008-01-30**

UAB „URBAN LINE"
Direktorius
Vitalijus Aleksandrovas
Kopija tikra

KONFIDENCIALU

Aprašymas: **Licencijos Nr. G-591-(919)**
Dokumentas (-ai): **Aprašytas (-ti) p. 14.29**

8.2. **Topografiniai ir kartografiniai darbai**
Registruota: **Nuo 2008-02-04**
Terminas: **Nuo 2008-01-30**
Aprašymas: **Licencijos Nr. TK-591-(919)**
Dokumentas (-ai): **Aprašytas (-ti) p. 14.30**

8.3. **Kaimo plėtros žemėtvarkos projektų rengimas**
Registruota: **Nuo 2008-07-15**
Terminas: **Nuo 2008-07-08**
Aprašymas: **Licencijos Nr. 1 R-KP-92**
Dokumentas (-ai): **Aprašytas (-ti) p. 14.26**

8.4. **Žemės sklypų formavimo ir pertvarkymo projektų rengimas**
Registruota: **Nuo 2008-02-11**
Terminas: **Nuo 2008-02-05**
Aprašymas: **Licencijos Nr. 1 R-ŽF-220**
Dokumentas (-ai): **Aprašytas (-ti) p. 14.28**

9. Kiti duomenys:
Finansinių metų pradžia: **01-01**
Finansinių metų pabaiga: **12-31**

10. Žymos: įrašų nėra

11. Bankrotas: įrašų nėra

12. Veiklos apribojimai: įrašų nėra

13. Finansinės atskaitomybės pateikimas:
13.1. Ataskaitinis laikotarpis: **Nuo 2015-01-01 iki 2015-12-31**
Pateikimo data: **2017-02-22**
Dokumentas: **Aprašytas p. 14.4**

14. Dokumentai:
14.1. **Prašymas registruoti Juridinių asmenų registre JAR-1-E**
Dokumento data: 2016-12-29
Gautas 2016-12-29, įregistruotas 2017-02-27

14.2. **Įstatai**
Dokumento data: 2016-11-03
Gautas 2016-12-29, įregistruotas 2017-02-27

14.3. **Vienintelio akcininko sprendimas**
Dokumento data: 2016-11-03, Nr. 1
Gautas 2016-12-29, įregistruotas 2017-02-27
Aprašymas: **Vienintelio akcininko sprendimas**

Kopija tikra
Vitalijus Aleksandrovas
Atestato Nr. 25326

14.4. **Finansinės atskaitomybės dokumentai**
Dokumento data: 2016-04-28, Nr. 000628982010
Gautas 2017-02-22, įregistruotas 2017-02-22
Aprašymas: **2015 m. finansinė atskaitomybė, aiškinamasis raštas**

14.5. **Įgaliojimas**
Dokumento data: 2017-02-13, Nr. 493651
Gautas 2017-02-13, įregistruotas 2017-02-13

14.6. **Įgaliojimas**
Dokumento data: 2016-11-15
Gautas 2016-11-15, įregistruotas 2016-11-17

14.7. **Įgaliojimo panaikinimas**
Dokumento data: 2015-08-14
Gautas 2015-09-15, įregistruotas 2015-09-16

14.8. **Įgaliojimo panaikinimas**
Dokumento data: 2015-08-14
Gautas 2015-09-15, įregistruotas 2015-09-16

UAB „URBAN LINE" DOKUMENTAMS VILNIUS
UAB „URBAN LINE"
Direktorius
Vitalijus Aleksandrovas
Kopija tikra

14.9. Finansinės atskaitomybės dokumentai
Dokumento data: 2015-03-02, Nr. 000628982009
Gautas 2015-05-29, įregistruotas 2015-05-29
Aprašymas: 2014 m. finansinė atskaitomybė, aiškinamasis raštas, juridinio asmens finansinių ataskaitų rinkinys

14.10. Įgaliojimo panaikinimas
Dokumento data: 2014-11-18
Gautas 2014-11-19, įregistruotas 2014-11-21

14.11. Įgaliojimas
Dokumento data: 2014-11-18
Gautas 2014-11-19, įregistruotas 2014-11-21

14.12. Įgaliojimas
Dokumento data: 2014-11-18
Gautas 2014-11-19, įregistruotas 2014-11-21

14.13. Finansinės atskaitomybės dokumentai
Dokumento data: 2014-04-30, Nr. 000628982008
Gautas 2014-06-09, įregistruotas 2014-06-09
Aprašymas: 2013 m. finansinė atskaitomybė, aiškinamasis raštas, patvirtintos finansinės ataskaitos

14.14. Įgaliojimas
Dokumento data: 2014-05-27
Gautas 2014-05-27, įregistruotas 2014-05-27

14.15. Finansinės atskaitomybės dokumentai
Dokumento data: 2013-04-30, Nr. 000628982007
Gautas 2013-05-21, įregistruotas 2013-05-21
Aprašymas: 2012 m. finansinė atskaitomybė, aiškinamasis raštas

14.16. Įstatai
Dokumento data: 2012-12-20
Gautas 2012-12-31, įregistruotas 2013-01-04

14.17. Prašymas registruoti Juridinių asmenų registre
Dokumento data: 2012-12-31
Gautas 2012-12-31, įregistruotas 2013-01-04
Notaro žyma: Vilniaus m. 30-as notarų biuras, not. M [illegible], Reg. Nr. 4342, notarinio veiksmo atlikimo data 2012-12-31
Aprašymas: Dėl įstatų įregistravimo

14.18. Vienintelio akcininko sprendimas
Dokumento data: 2012-12-20
Gautas 2012-12-31, įregistruotas 2013-01-04
Aprašymas: Dėl įstatų patvirtinimo

Kopija tikra
Vitalijus Aleksandrovas
Atestato Nr. [illegible]

UAB „URBAN LINE" DOKUMENTAMS VILNIUS

14.19. Finansinės atskaitomybės dokumentai
Dokumento data: 2012-04-30, Nr. 000628982006
Gautas 2012-06-01, įregistruotas 2012-06-01
Aprašymas: 2011 m. finansinė atskaitomybė, aiškinamasis raštas

14.20. Akcininkų sąrašas
Dokumento data: 2012-04-25, Nr. SPF-2012/143
Gautas 2012-04-25, įregistruotas 2012-04-30

14.21. Prašymas registruoti Juridinių asmenų registre
Dokumento data: 2012-04-25
Gautas 2012-04-25, įregistruotas 2012-04-30
Aprašymas: Dėl akcininko duomenų įregistravimo

UAB „URBAN LINE" DOKUMENTAMS
Kopija tikra
UAB „URBAN LINE"
Direktorius
Vitalijus Aleksandrovas

14.22. Finansinės atskaitomybės dokumentai
Dokumento data: 2011-04-29, Nr. 000628982005
Gautas 2011-05-26, įregistruotas 2011-05-26

Aprašymas: 2010 m. finansinė atskaitomybė, aiškinamasis raštas

14.23.

Akcininkų sąrašas
Dokumento data: 2010-05-26
Gautas 2010-05-27, įregistruotas 2010-06-02

14.24.

Finansinės atskaitomybės dokumentai
Dokumento data: 2010-04-30, Nr. 000628982004
Gautas 2010-05-26, įregistruotas 2010-05-26
Aprašymas: 2009 m. finansinė atskaitomybė, aiškinamasis raštas

14.25.

Finansinės atskaitomybės dokumentai
Dokumento data: 2009-04-30, Nr. 000628982003
Gautas 2009-05-28, įregistruotas 2009-05-28
Aprašymas: 2008 m. finansinė atskaitomybė, aiškinamasis raštas

14.26.

Pranešimas apie licencijos (leidimo) išdavimą
Dokumento teikėjas: Nacionalinė žemės tarnyba prie Žemės ūkio ministerijos, JA k. 188704927
Dokumento data: 2008-07-10, Nr. 1 R-KP-92
Gautas 2008-07-14, įregistruotas 2008-07-15

14.27.

Finansinės atskaitomybės dokumentai
Dokumento data: 2008-03-07, Nr. 000628982002
Gautas 2008-04-01, įregistruotas 2008-04-02
Aprašymas: 2007 m. finansinė atskaitomybė, aiškinamasis raštas, metinis pranešimas (veiklos ataskaita)

14.28.

Pranešimas apie licencijos (leidimo) išdavimą
Dokumento teikėjas: Nacionalinė žemės tarnyba prie Žemės ūkio ministerijos, JA k. 188704927
Dokumento data: 2008-02-06, Nr. 1 R-ŽF-220
Gautas 2008-02-11, įregistruotas 2008-02-11

14.29.

Pranešimas apie licencijos (leidimo) išdavimą
Dokumento teikėjas: Nacionalinė žemės tarnyba prie Žemės ūkio ministerijos, JA k. 188704927
Dokumento data: 2008-01-30, Nr. G-591-(919)
Gautas 2008-01-31, įregistruotas 2008-02-04

14.30.

Pranešimas apie licencijos (leidimo) išdavimą
Dokumento teikėjas: Nacionalinė žemės tarnyba prie Žemės ūkio ministerijos, JA k. 188704927
Dokumento data: 2008-01-30, Nr. TK-591-(919)
Gautas 2008-01-31, įregistruotas 2008-02-04

Kopija tikra
Vitalijus Aleksandrovas
Atestato Nr. 23326

UAB „URBAN LINE" DOKUMENTAMS VILNIUS

14.31.

Finansinės atskaitomybės dokumentai
Dokumento data: 2006-04-28, Nr. 000628982001
Gautas 2006-05-17, įregistruotas 2006-11-24
Aprašymas: 2005 m. finansinė atskaitomybė, aiškinamasis raštas, veiklos ataskaita

14.32.

Prašymas registruoti Juridinių asmenų registre
Dokumento data: 2006-04-13
Gautas 2006-04-13, įregistruotas 2006-04-21
Aprašymas: Dėl vadovo duomenų įregistravimo

14.33.

Visuotinio akcininkų susirinkimo protokolas
Dokumento data: 2006-04-07
Gautas 2006-04-13, įregistruotas 2006-04-21
Aprašymas: Dėl vadovo išrinkimo

UAB „URBAN LINE" DOKUMENTAMS VILNIUS
UAB „URBAN LINE"
Direktorius
Vitalijus Aleksandrovas
Kopija tikra

14.34.

Prašymas registruoti Juridinių asmenų registre
Dokumento data: 2005-09-28
Gautas 2005-09-28, įregistruotas 2005-10-03
Notaro žyma: Vilniaus m. 37-as notaro biuras, not. S
Nr. SK-7864, notarinio veiksmo atlikimo data 2005-09-28
Aprašymas: Dėl juridinio asmens įregistravimo

14.35. **Steigimo sutartis**
Dokumento data: 2005-09-05
Gautas 2005-09-28, įregistruotas 2005-10-03

14.36. **Įstatai**
Dokumento data: 2005-09-28
Gautas 2005-09-28, įregistruotas 2005-10-03

14.37. **Pažyma apie laikiną pavadinimo įrašymą**
Dokumento data: 2005-09-06
Gautas 2005-09-28, įregistruotas 2005-10-03

14.38. **Prašymas laikinai įrašyti į Juridinių asmenų registrą pavadinimą**
Dokumento data: 2005-09-05
Gautas 2005-09-06, įregistruotas 2005-09-06

15. Kita informacija: įrašų nėra

16. Kontaktinė informacija:

Mobilusis telefonas: **8**
Elektroninio pašto adresas: **ir**
Internetinės svetainės adresas: **w**

2017-04-26 11:12:25

Išrašas tikras, turi *prima facie* galią

Dokumentą atspausdino:
Vilniaus filialo Juridinių asmenų registravimo skyriaus
Registro duomenų tvarkymo grupės
Vyriausioji specialistė

LIETUVOS RESPUBLIKA * Valstybės įmonė Registrų centras * 2010/21

A B

Kopija tikra Projekto vadovas Vitalijus Aleksandrovas Atestato Nr. 23326

UAB „URBAN LINE" DOKUMENTAMS VILNIUS

UAB „URBAN LINE" DOKUMENTAMS VILNIUS

UAB „URBAN LINE"
Direktorius
Vitalijus Aleksandrovas

Kopija tikra

KONFIDENCIALU

Susijęta, sunumeruota
31 lapai
Valstybės specialistė

LIETUVOS RESPUBLIKOS VALSTYBĖS ĮMONĖ REGISTRŲ CENTRAS
2010/21

Kopija tikra
Projekto vadovas
Vitalijus Aleksandrovas
Atestato Nr. 25326

UAB „URBAN LINE"
DOKUMENTAMS
VILNIUS

UAB „URBAN LINE"
Direktorius
Vitalijus Aleksandrovas

Kopija tikra

SPSC

STATYBOS PRODUKCIJOS
SERTIFIKAVIMO CENTRAS

Valstybės įmonė Statybos produkcijos sertifikavimo centras, įmonės kodas 110068926, Linkmenų g. 28, LT-08217 Vilnius

KVALIFIKACIJOS ATESTATAS

Nr.29450

Vitalijus Aleksandrovas

A.k. [redacted]

Suteikta teisė eiti ypatingojo statinio projekto dalies vadovo ir ypatingojo statinio projekto dalies vykdymo priežiūros vadovo pareigas.

Statiniai: susisiekimo komunikacijos (keliai, gatvės, geležinkelio kelias, oro uosto statiniai, kiti transporto statiniai), taip pat minėti statiniai, esantys kultūros paveldo objekto teritorijoje, jo apsaugos zonoje, kultūros paveldo vietovėje.
Projekto dalys: konstrukcijų, susisiekimo, pasirengimo statybai ir statybos darbų organizavimo, statybos skaičiuojamosios kainos nustatymo.

LIETUVOS RESPUBLIKA * VILNIUS * SPSC STATYBOS PRODUKCIJOS SERTIFIKAVIMO CENTRAS * VALSTYBĖS ĮMONĖ

Direktorius V[redacted] G[redacted]

22805

Išduotas 2019 m. vasario 21 d.

Pirmą kartą išduotas 2012 m. balandžio 24 d.

Kvalifikacijos atestatų registras skelbiamas www.spsc.lt

SPSC

STATYBOS PRODUKCIJOS
SERTIFIKAVIMO CENTRAS

Valstybės įmonė Statybos produkcijos sertifikavimo centras, įmonės kodas 110068926, Linkmenų g. 28, LT-08217 Vilnius

KVALIFIKACIJOS ATESTATAS

Nr.25326

Vitalijus Aleksandrovas

A.k. KONFIDENCIALU

Suteikta teisė eiti ypatingojo statinio projekto vadovo ir ypatingojo statinio projekto vykdymo priežiūros vadovo pareigas.

Statiniai: susisiekimo komunikacijos (keliai, gatvės, geležinkelio kelias, oro uosto statiniai, kiti transporto statiniai), taip pat minėti statiniai, esantys kultūros paveldo objekto teritorijoje, jo apsaugos zonoje, kultūros paveldo vietovėje.

LIETUVOS RESPUBLIKA * VILNIUS * SPSC STATYBOS PRODUKCIJOS SERTIFIKAVIMO CENTRAS * VALSTYBĖS ĮMONĖ

Direktorius V. [redacted] s G. [redacted]

22804

Išduotas 2019 m. vasario 21 d.

Pirmą kartą išduotas 2006 m. gruodžio 11 d.

Kvalifikacijos atestatų registras skelbiamas www.spsc.lt

PASTABOS:

1. Matmenys pateikti metrais;
2. Vykdant statybos darbus visus matmenis būtina tikslinti vietoje;
3. Statybos darbų Rangovas, prieš pradėdamas vykdyti žemės darbus, privalo išsikviesti inžinerinius tinklus eksploatuojančios organizacijos atstovą. Atliekant darbus greta esamų inžinerinių tinklų, žemės darbai turi būti vykdomi rankiniu būdu, nepažeidžiant esamų komunikacijų. Pažeidus - sutvarkyti;
4. Statybos darbai turi būti vykdomi griežtai pagal projektą, pasirašant nustatyta tvarka darbų aktus, vykdant statybos priežiūrą vykdančių tarnybų reikalavimus, turint gaminių sertifikavimo arba kitus kokybę įrodančius dokumentus;
5. Esamų inžinerinių komunikacijų požeminių sklendžių kapos ir šulinių liukai, patenkantys po naujai projektuojamomis dangomis, privalo būti paaukštinti ar nuženminti iki projektinio aukščio, pakeičiant netinkamus naujais (plaukiojančio tipo) su atitinkama simbolika. Statybos darbų metu pastebėjus defektuotas g/b šulinių perdangas, pakeisti naujomis;
6. Projekte numatyti reikalavimai medžiagoms, gaminiams, darbų vykdymui pagal turimus pradinius duomenis. Statybos metu atsiradus nenumatytoms aplinkybėms, šie reikalavimai gali būti patikslinti projekto vykdymo priežiūros metu;
7. Visos statybos ir apdailos medžiagos turi atitikti LR galiojančius priešgaisrinės saugos ir higienos reikalavimus bei turėti atitikties sertifikatus;
8. Esant neatitikimam tarp projektą sudarančių dokumentų, kaip pagrindine projektine medžiaga remtis techninėmis specifikacijomis, aiškinamuoju raštu, brėžiniais, sąnaudų žiniaraščiais;
9. Kelio ženklai projektuojami I grupės dydžio;

SUTARTINIAI ŽYMĖJIMAI

	INŽINERINIO STATINIO RIBA
	REGISTRUOTŲ ŽEMĖS SKLYPŲ RIBOS
	REGISTRUOTŲ ŽEMĖS SKLYPŲ PRELIMINARIOS RIBOS
0+20	PROJEKTUOJAMA GATVĖS AŠINĖ LINIJA
	PROJEKTUOJAMA ASFALTO DANGOS KONSTRUKCIJA
	PROJEKTUOJAMA 8 CM STORIO JUODOS SPALVOS BETONINIŲ TRINKELIŲ (16X16 CM) DANGOS KONSTRUKCIJA
	PROJEKTUOJAMI NEREGIŲ IR SILPNAREGIŲ ĮSPĖJAMIEJI PAVIRŠIAI IŠ BETONINIŲ TRINKELIŲ
	PROJEKTUOJAMAS APŽELDINTAS KELKRAŠTIS
	PROJEKTUOJAMA ŽVYRO DANGA
	PROJEKTUOJAMI BETONINIAI BORDIŪRAI (100.15.22, užapvalinto kampo)
	PROJEKTUOJAM BETONINIAI BORDIŪRAI (100.08.20) VAŽIUOJAMOSIOS DALIES AUKŠTYJE
	PROJEKTUOJAMI BETONINIAI BORDIŪRAI (100.08.20)
	PROJEKTUOJAMAS KELIO ŽENKLAS IR ATRAMA
	PROJEKTUOJAMA VANDENS PRALAIDA
	PROJEKTUOJAMAS GRIOVYS
0	PROJEKTUOJAMAS PVC VAMZDIS
PN-45	PROJEKTUOJAMAS PAVIRŠINIS VANDENS NULEISTUVAS
ŠP-600	PROJEKTUOJAMAS DRENAŽO ŠULINYS
	ELMOS G. PROJEKTO SPRENDINIAI
	PROJEKTUOJAMA APŠVIETIMO ATRAMA SU LED ŠVIESTUVU
E2	PROJEKTUOJAMAS 0,4kV APŠVIETIMO ELEKTROS KABELIS
	PROJEKTUOJAMAS KABELIS APSAUGINIAME VAMZDYJE

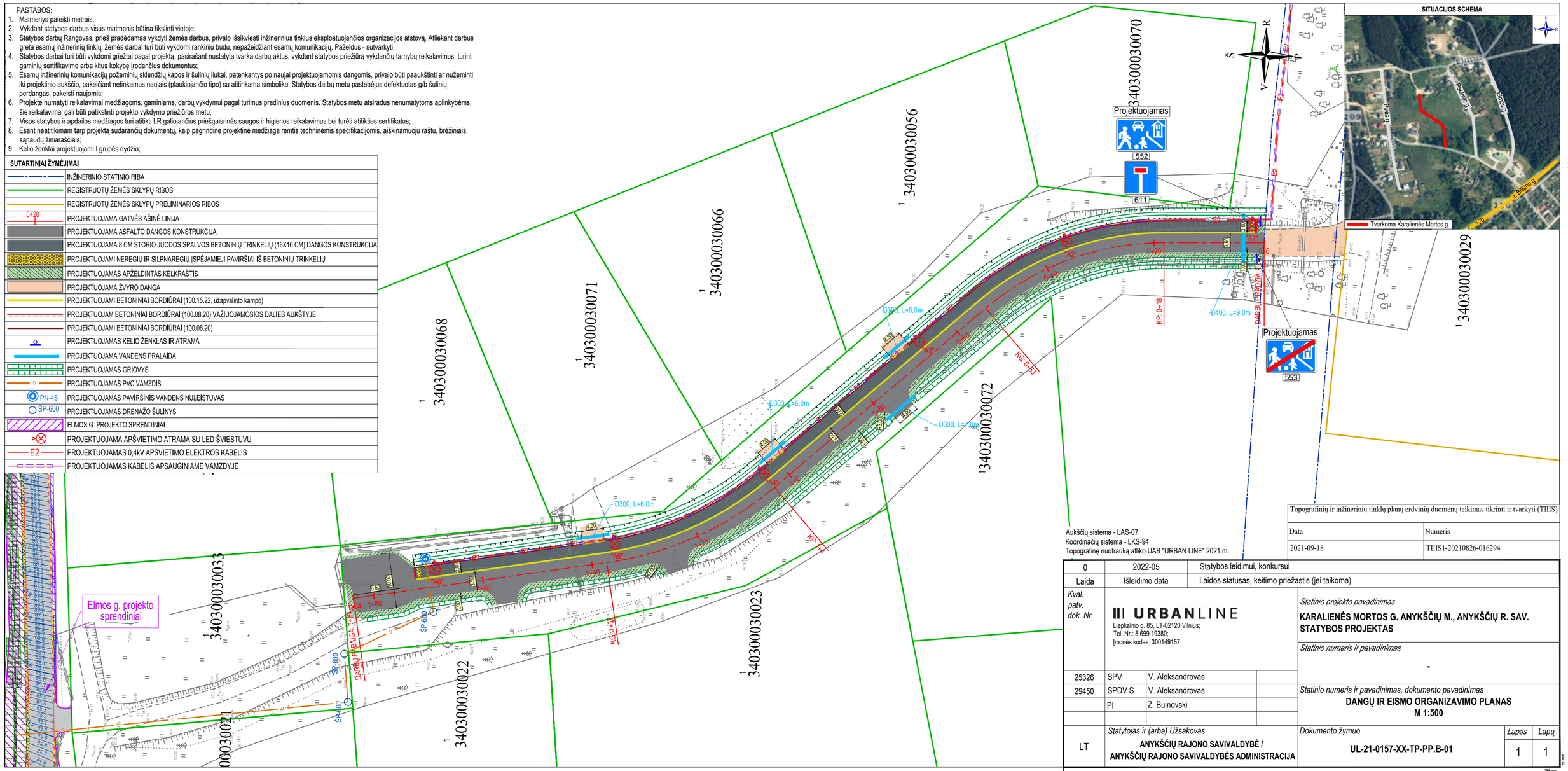

Aukščių sistema - LAS-07
Koordinačių sistema - LKS-94
Topografinę nuotrauką atliko UAB "URBAN LINE" 2021 m.

Topografinių ir inžinerinių tinklų planų erdvinių duomenų teikimas tikrinti ir tvarkyti (TIIIS)	
Data	Numeris
2021-09-18	TIIIS1-20210826-016294

Laida	Išleidimo data	Laidos statusas, keitimo priežastis (jei taikoma)
0	2022-05	Statybos leidimui, konkursui

Kval. patv. dok. Nr.

URBANLINE
Liepkalnio g. 85, LT-02120 Vilnius;
Tel. Nr.: 8 699 19380;
Įmonės kodas: 300149157

25326	SPV	V. Aleksandrovas	
29450	SPDV S	V. Aleksandrovas	
	PI	Z. Buinovski	

Statinio projekto pavadinimas
KARALIENĖS MORTOS G. ANYKŠČIŲ M., ANYKŠČIŲ R. SAV. STATYBOS PROJEKTAS

Statinio numeris ir pavadinimas
-

Statinio numeris ir pavadinimas, dokumento pavadinimas
DANGŲ IR EISMO ORGANIZAVIMO PLANAS M 1:500

LT

Statytojas ir (arba) Užsakovas
ANYKŠČIŲ RAJONO SAVIVALDYBĖ / ANYKŠČIŲ RAJONO SAVIVALDYBĖS ADMINISTRACIJA

Dokumento žymuo
UL-21-0157-XX-TP-PP.B-01

Lapas	*Lapų*
1	1

297 mm
594 mm

NUOVAŽOS ĮRENGIMO SCHEMA M 1:50

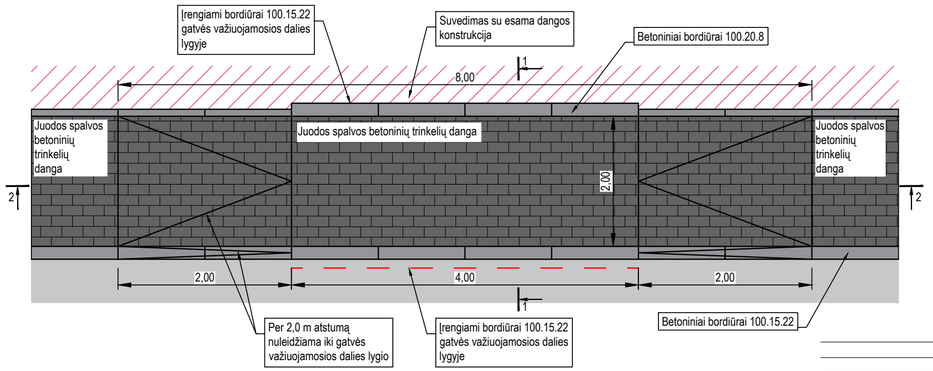

PJŪVIS 1 – 1

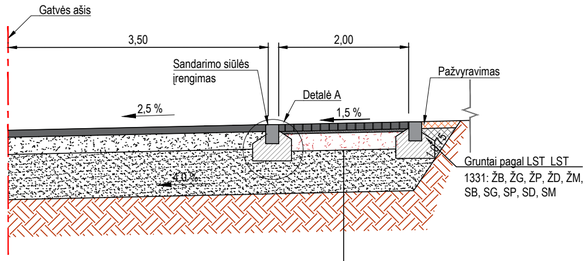

NUOVAŽOS DANGOS KONSTRUKCIJA
- 8 cm storio juodos spalvos betoninių trinkelių (16x16 cm) danga
- 3 cm storio atsijų sluoksnis
- 20 cm storio skaldos pagrindo sluoksnis iš nesurištojo mineralinių medžiagų mišinio (fr. 0/45), Ev2≥120 MPa
- 49 cm storio apsauginis šalčiui atsparus sluoksnis iš nesurištojo mineralinių medžiagų mišinio, Ev2≥100 MPa
- Žemės sankasa, Ev_2≥45 MPa

DANGOS KONSTRUKCIJOS SKERSINIS PROFILIS PK 1+10 IKI PK 1+72

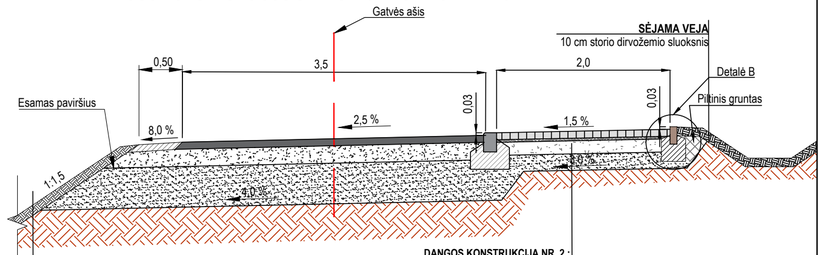

DANGOS KONSTRUKCIJA NR. 2 :
- 8 cm storio Betoninės trinkelės 16x16x8cm, juodos
- 3 cm storio atsijų sluoksnis
- 15 cm skaldos pagrindo sluoksnis iš nesurištojo mineralinių medžiagų mišinio (fr. 0/45)
- 19 cm storio apsauginis šalčiui atsparus sluoksnis iš nesurištojo mineralinių medžiagų mišinio
- Žemės sankasa

DANGOS KONSTRUKCIJA NR. 1 :
- 8 cm storio asfalto dangos pagrindo sluoksnio iš mišinio AC 16 PD
- 20 cm skaldos pagrindo sluoksnis iš nesurištojo mineralinių medžiagų mišinio (fr. 0/45)
- 52 cm storio apsauginis šalčiui atsparus sluoksnis iš nesurištojo mineralinių medžiagų mišinio
- Žemės sankasa

PJŪVIS 2 – 2

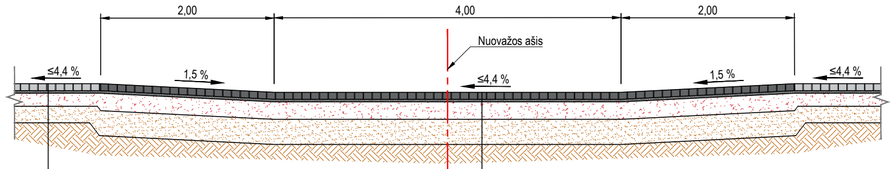

NUOVAŽOS DANGOS KONSTRUKCIJA
- 8 cm storio juodos spalvos betoninių trinkelių (16x16 cm) danga
- 3 cm storio atsijų sluoksnis
- 20 cm storio skaldos pagrindo sluoksnis iš nesurištojo mineralinių medžiagų mišinio (fr. 0/45), Ev2≥120 MPa
- 49 cm storio apsauginis šalčiui atsparus sluoksnis iš nesurištojo mineralinių medžiagų mišinio, Ev2≥100 MPa
- Žemės sankasa, Ev_2≥45 MPa

ŠALIGATVIO DANGOS KONSTRUKCIJA
- 8 cm storio juodos spalvos betoninių trinkelių (16x16 cm) danga
- 3 cm storio atsijų sluoksnis
- 15 cm storio skaldos pagrindo sluoksnis iš nesurištojo mineralinių medžiagų mišinio (fr. 0/45), Ev2≥100 MPa
- 19 cm storio apsauginis šalčiui atsparus sluoksnis iš nesurištojo mineralinių medžiagų mišinio
- Žemės sankasa, Ev_2≥30 MPa

DANGOS KONSTRUKCIJOS SKERSINIS PROFILIS PK 0+00 IKI PK 1+10

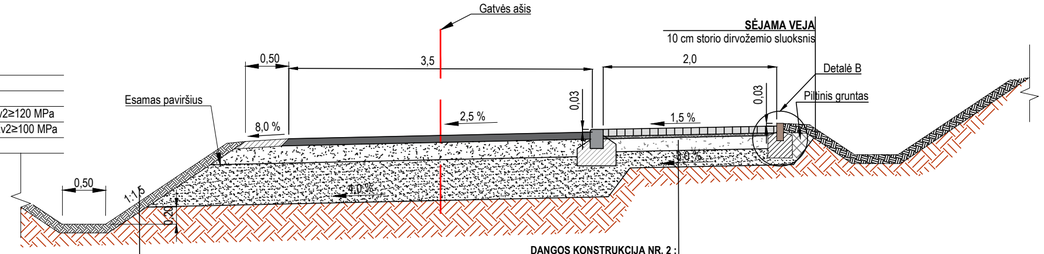

DANGOS KONSTRUKCIJA NR. 2 :
- 8 cm storio Betoninės trinkelės 16x16x8cm, juodos
- 3 cm storio atsijų sluoksnis
- 15 cm skaldos pagrindo sluoksnis iš nesurištojo mineralinių medžiagų mišinio (fr. 0/45)
- 19 cm storio apsauginis šalčiui atsparus sluoksnis iš nesurištojo mineralinių medžiagų mišinio
- Žemės sankasa

DANGOS KONSTRUKCIJA NR. 1 :
- 8 cm storio asfalto dangos pagrindo sluoksnio iš mišinio AC 16 PD
- 20 cm skaldos pagrindo sluoksnis iš nesurištojo mineralinių medžiagų mišinio (fr. 0/45)
- 52 cm storio apsauginis šalčiui atsparus sluoksnis iš nesurištojo mineralinių medžiagų mišinio
- Žemės sankasa

Bordiūrų įrengimo schema M 1:25

(Matmenys pateikti centimetrais)

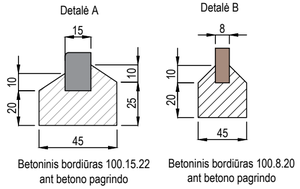

Betoninis bordiūras 100.15.22 ant betono pagrindo

Betoninis bordiūras 100.8.20 ant betono pagrindo

0	2022-05	Statybos leidimui, konkursui	
Laida	Išleidimo data	Laidos statusas, keitimo priežastis (jei taikoma)	
Kval. patv. dok. Nr.	**URBANLINE** Liepkalnio g. 85, LT-02120 Vilnius; Tel. Nr.: 8 699 19380; Įmonės kodas: 300149157		*Statinio projekto pavadinimas* **KARALIENĖS MORTOS G. ANYKŠČIŲ M., ANYKŠČIŲ R. SAV. STATYBOS PROJEKTAS**
			Statinio numeris ir pavadinimas -
25326	SPV	V. Aleksandrovas	
29450	SPDV S	V. Aleksandrovas	*Statinio numeris ir pavadinimas, dokumento pavadinimas* **DANGOS KONSTRUKCIJOS SKERSINIAI PROFILIAI M 1:50**
	PI	Z. Buinovski	
LT	*Statytojas ir (arba) Užsakovas* **ANYKŠČIŲ RAJONO SAVIVALDYBĖ / ANYKŠČIŲ RAJONO SAVIVALDYBĖS ADMINISTRACIJA**		*Dokumento žymuo* **UL-21-0157-XX-PP-S.B-02**
			Lapas 1 / *Lapų* 1

297 mm
594 mm